

REPUBLIQUE DU CAMEROUN

PAIX – TRAVAIL – PATRIE

MINISTERE DE L'ECONOMIE, DE LA PLANIFICATION ET DE
L'AMENAGEMENT DU TERRITOIRE

REGION DE L'OUEST

DEPARTEMENT DU HAUT NKAM

COMMUNE DE BAFANG



REPUBLIC OF CAMEROON

PEACE – WORK – FATHERLAND

MINISTRY OF ECONOMY, PLANNING AND REGIONAL
DEVELOPMENT

WEST REGION

HAUT NKAM DIVISION

BAFANG COUNCIL



PLAN COMMUNAL DE DEVELOPPEMENT (PCD) DE BAFANG



SOMMAIRE

RESUME.....	5
LISTE DES ABRÉVIATIONS.....	7
LISTE DES TABLEAUX.....	9
LISTE DES PHOTOS.....	11
LISTE DES CARTES.....	12
LISTE DES FIGURES.....	13
LISTE DES ANNEXES.....	14
I. INTRODUCTION	16
I.1- CONTEXTE ET JUSTIFICATION.....	16
I.2- OBJECTIFS DU PCD.....	16
I.3- STRUCTURE DU DOCUMENT.....	16
II. APPROCHE METHODOLOGIQUE APPLIQUEE.....	19
II.1- Préparation de l'ensemble du processus.....	19
II.2- Collecte des Informations et traitement	20
II.3- Consolidation des Données du Diagnostic et Cartographie	21
II.4- Planification, Mobilisation des Ressources et Programmation	21
II.4.1- Phase de Planification et Programmation	21
II.4.2- Mobilisation des ressources.....	22
II-5 Mise en place du mécanisme de suivi évaluation participatif	22
III. PRESENTATION SOMMAIRE DE LA COMMUNE.....	24
III.1- Localisation de la Commune	24
III.1-1- INFORMATIONS GENERALES SUR LA COMMUNE.....	25
III.2- MILIEU BIOPHYSIQUE.....	26
III.2.1- Climat.....	26
III.2.2- Relief.....	26
III.2.3- Sols.....	26

III.2.4- Hydrographie.....	26
III.2.5- Flore.....	27
III.2.6- La faune.....	27
III.2.7- Unités écologiques.....	27
III.3- MILIEU HUMAIN.....	27
III.3.1- Historique.....	27
III.3.2- Données démographiques.....	29
III.3.3- Religion.....	30
III.4- Principales Infrastructures par secteur.....	30
III.5- Principales potentialités et ressources de la Commune.....	34
IV. SYNTHÈSE DES RESULTATS DU DIAGNOSTIC.....	37
IV.1- Synthèse du DIC.....	37
IV.1.1- Synthèse du DIC en matière de gestion des ressources humaines.....	38
IV.1.2- Synthèse du DIC en matière de gestion financière.....	40
IV.1.3- Synthèse du DIC en matière de gestion du patrimoine communal.....	46
IV.1.4- Synthèse du DIC en matière de gestion des relations.....	47
IV.2- PRINCIPAUX PROBLÈMES ET BESOINS IDENTIFIÉS PAR SECTEUR.....	48
V. PLANIFICATION STRATÉGIQUE.....	80
V.1- Vision et objectifs du PCD.....	80
V.2- Cadres logiques par secteur.....	80
V.3- Coût estimatif du PCD.....	163
V.4- Développement de l'Économie Locale.....	164
V.5- Récapitulatif de la prise en compte de la petite enfance.....	166
V.6- Esquisse du Plan d'utilisation et de Gestion des Terres.....	169
VI- PROGRAMMATION.....	174
VI.1 - CADRE DE DÉPENSES À MOYEN TERME (CDMT).....	174
VI.2- CADRE SOMMAIRE DE GESTION ENVIRONNEMENTALE DU CDMT.....	1799

VI.2.1- Principaux impacts socio-environnementaux potentiels.....	1799
VI.2.2- Mesures d'optimisation ou d'atténuation envisageables.....	1833
VI.2.3- Plan sommaire de gestion de l' environnement.....	1877
VI.-3- PLAN D'INVESTISSEMENT ANNUEL.....	1922
VI.3-1- Ressources mobilisables.....	1922
VI-3-2- Programmation annuelle des projets prioritaires.....	1933
VI.3.3- Plan opérationnel en faveur des populations vulnérables.....	1955
VI.4- PLAN DE PASSATION DE MARCHÉ POUR L'ANNEE 2014.....	1966
VII- MECANISME DE SUIVI-EVALUATION.....	200
VII.1 - Composition et attributions du Comité Communal de Suivi Evaluation (CCSE).....	200
VII.2- Indicateurs de suivi et d'évaluation (par rapport au PIA).....	201
VII.3- Dispositif, outils et fréquences du reporting.....	204
VII.4- Mécanisme de préparation du PIA et de révision du PCD.....	206
VIII- PLAN DE COMMUNICATION SUR LA MISE EN ŒUVRE DU PCD.....	21010
ANNEXES.....	2177

RESUME

RESUME

Dans le cadre du processus de décentralisation consacré par la Constitution de 1996, et promu dans les faits par les lois relatives à l'orientation de la décentralisation et applicables aux Communes et aux Régions, le Gouvernement Camerounais a conçu et mis en place avec le concours des Bailleurs de fonds, le Programme National de Développement Participatif (PNDP).

Il s'agit, pour le PNDP, de doter les Collectivités Territoriales Décentralisées que constituent les Communes, de moyens d'une participation effective au processus de développement à travers le cofinancement des actions de développement identifiées à la base par les bénéficiaires eux-mêmes.

Il est ainsi question d'élaborer un document de base, le Plan Communal de Développement (PCD) dont l'objectif global est de doter la Commune d'une vision de développement élaborée à l'issue d'un processus participatif. Il permet l'organisation des acteurs locaux autour d'un programme commun, pour gérer de manière rationnelle et transparente, les ressources de la Collectivité. Cet outil essentiel dans le processus, participe d'une recherche active des voies et moyens permettant à la Commune de booster son propre développement, aussi bien sur le plan économique, social que culturel.

C'est dans ce cadre que s'est tenu, du 25 au 26 Septembre 2013, l'atelier de planification de la Commune de BAFANG.

Dans une démarche méthodologique participative, l'Exécutif communal, les Conseillers Municipaux, les cadres de la Commune, l'Autorité de tutelle, les Sectoriels, les Hommes politiques, les Autorités traditionnelles, les Elites de la localité, les Représentants d'associations, les Acteurs économiques ont fortement contribué à la réussite des différentes phases du processus d'élaboration du PCD de la Commune de BAFANG qui en comporte sept :

1- La préparation de l'ensemble du processus

2- Le diagnostic participatif conduit dans 28 secteurs préalablement définis et comportant :

- L'élaboration du Diagnostic Institutionnel Communal (DIC) ;
- L'élaboration du Diagnostic de l'Espace Urbain Communal (DEUC) ;
- L'élaboration du Diagnostic Participatif Niveau Village (DPNV) ;

3- La Planification

4- La Mobilisation des ressources

5- La Programmation

6- La Mise en œuvre du PCD

7- Le suivi évaluation participatif

La consolidation des résultats issus du diagnostic participatif a permis de formuler au niveau communal, les différents problèmes identifiés dans les 28 secteurs, de les analyser et de définir une esquisse de solutions endogènes à chacun.

Ainsi, sur le plan économique il s'agit de mieux organiser et de promouvoir les activités agricoles (cultures vivrières et de rente) et celles relatives à l'extraction des pierres et de la latérite. Ces activités pourraient créer un millier d'emplois à court, moyen et long termes.

Concernant les services sociaux de base, il est question d'élaborer des stratégies sectorielles permettant l'accès facile de la majorité aux services de base en y intégrant non seulement l'aspect genre, mais également la résolution des problèmes qui touchent les couches des populations les plus vulnérables et la petite enfance.

La prise en compte des aspects socio-environnementaux est un élément fondamental à intégrer dans toute étude de faisabilité relative à la réalisation des ouvrages.

Au niveau de l'Institution communale, un plan de formation et de renforcement des capacités des différentes parties prenantes (Exécutif municipal, Conseillers municipaux, Agents communaux) devra être élaboré en vue d'améliorer la gouvernance de la Commune et d'apporter un mieux vivre aux populations.

Le présent PCD qui définit la vision de la Commune, est un document de stratégie globale intégrée, socle de toute action engagée dans les dix (10) prochaines années au niveau de la Commune. Sa mise en œuvre nécessitera la mobilisation d'importantes ressources financières évaluées à plus de Fcfa 45 065 193 620 (Quarante cinq milliards soixante cinq millions cent quatre-vingt-treize mille six cent vingt francs).

Le Cadre de Dépenses à Moyen Terme (CDMT) issu des Cadres Logiques s'étend sur trois ans et comporte des activités dont le financement nécessitera une mobilisation des ressources financières évaluées à plus de Fcfa 1 018 445 000 (Un milliard dix-huit millions quatre cent quarante-cinq mille).

Le Plan d'Investissement Annuel (PIA) encore dénommé Plan de Campagne du Maire (intégrant le DSCE) élaboré suivant les ressources effectivement mobilisées par le Maire pour la première année a été évalué à environ Fcfa 362 960 000 (Trois cent soixante-deux millions neuf cent soixante mille).

En vue de permettre à la Commune de s'informer et de rendre compte à la Communauté du niveau d'exécution des activités d'une part, et de renforcer l'appropriation des processus d'élaboration des PCD par les concernés eux-mêmes, d'autre part, un dispositif de Suivi-Evaluation, le Comité Communal de Suivi Evaluation (CCSE), a été mis en place et un Plan de Communication Communale (PCC) élaboré.

LISTE DES ABRÉVIATIONS

A1 :	Premier Adjoint au Maire
A2 :	Deuxième Adjoint au Maire
AD :	à déterminer
AES SONEL:	American Energy Society – Société Nationale d'Electricité du Cameroun
AGR :	Activités Génératrices de Revenus
APE :	Association des Parents d'Elèves
BIP :	Budget d'Investissement Public
CC :	Comité de Concertation
CCSE :	Comité Communal de Suivi Evaluation
CL :	Cadre Logique
LLCS :	Comité Local de Lutte Contre le SIDA
CDMT :	Cadre de Dépenses à Moyen Terme
CNLS :	Comité National de Lutte contre le SIDA
CRP :	Cellule Régionale du Programme
DIC :	Diagnostic Institutionnel Communal
DEUC :	Diagnostic de l'Espace Urbain Communal
DPNV :	Diagnostic Participatif Niveau Village
DR :	Délégation Régionale
FEICOM :	Fonds Spécial d'Equipement et d'Intervention Intercommunale
GIC :	Groupes d'Initiative Commune
ISS :	Interview Semi Structurée
IST :	Infection Sexuellement Transmissible
MINADER :	Ministère de l'Agriculture et du Développement Rural
MINAS :	Ministère des Affaires Sociales
MINADT :	Ministère de l'Administration Territoriale et de la Décentralisation
MINCOM :	Ministère de la Communication
MINCOMMERCE :	Ministère du Commerce
MINCULTURE :	Ministère de la Culture
MINCDAF :	Ministère du Cadastre, des Domaines et des Affaires Foncières
MINHDU :	Ministère de l'Habitat et du Développement Urbain
MINEDUB :	Ministère de l'Education de Base
MINEE :	Ministère de l'Energie et de l'Eau
MINEFOP :	Ministère de l'Emploi et de la Formation Professionnelle
MINESEC :	Ministère des Enseignements Secondaires
MINESUP :	Ministère de l'Enseignement Supérieur

MINEPNDED :	Ministère de l'Environnement, de la Protection de la Nature et du Développement Durable
MINEPAT :	Ministère de l'Economie, de la Planification et de l'Aménagement du T
MINEPIA :	Ministère de l'Elevage, des Pêches et des Industries Animales
MINFI :	Ministère des Finances
MINFOF :	Ministère des Forêts et de la Faune
MINMAP :	Ministère des Marchés Publics
MINIMIDT :	Ministère de l'Industrie, des Mines et du Développement Technologique
MINJEC :	Ministère de la Jeunesse et de l'Education Civique
MINPMEESA :	Ministère des Petites et Moyennes Entreprises, de l'Economie Sociale et de l'Artisanat
MINPOSTEL :	Ministère des Postes et Télécommunication
MINPROFF :	Ministère de la Promotion de la Femme et de la Famille
MINRESI :	Ministère de la Recherche Scientifique et Technique
MINSANTE :	Ministère de la Santé Publique
MINSEP :	Ministère des Sports et de l'Education Physique
MINTRANSPORT :	Ministère des Transports
MINTP :	Ministère des Travaux Publics
MINTSS :	Ministère du Travail et de la Sécurité Sociale
OAL :	Organisme d'Appui Local
ONG :	Organisation Non Gouvernementale
PCC :	Plan de Communication Communale
PCD :	Plan Communal de Développement
PIA :	Plan d'Investissement Annuel
PM :	Pour Mémoire
PME/PMI :	Petite et Moyenne Entreprise / Petite et Moyenne Industrie
PNDP :	Programme National de Développement Participatif
PRODEPAD :	Promotion du Développement Participatif et de la Décentralisation
PUGT :	Plan d'Utilisation et Gestion des Terres
PV :	Procès Verbal
RM :	Receveur Municipal
SDE :	Service Déconcentré de l'Etat
SEPO :	Succès, Echec, Potentialités, Obstacles
SG :	Secrétaire Général
SIDA :	Syndrome d'Immuno Déficience Acquise
TdR :	Termes de Référence
VIH :	Virus de l'Immuno déficience Humaine

LISTE DES TABLEAUX

Tableau 1 : INFORMATIONS GENERALES SUR LA COMMUNE	25
Tableau 2 : Répartition des villages par groupement	25
Tableau 3 : Almanach des Maires de la Commune de Bafang	28
Tableau 4 : Effectifs des populations par villages	29
Tableau 5 : Infrastructures existantes dans la Commune	31
Tableau 6 : Tableau des principales ressources et potentialités	34
Tableau 7 : Synthèse du DIC en matière de gestion des ressources humaines	36
Tableau 8: Synthèse du DIC en matière de gestion financière	38
Tableau 9 : Analyse des recettes	39
Tableau 10 : Analyse des sources de recettes (1)	40
Tableau 11 : Analyse des sources de recettes (2)	40
Tableau 12:Analyse des dépenses	41
Tableau 13: Analyse des dépenses par habitant	42
Tableau 14: Tableau comparatif des dépenses par habitant	43
Tableau 15: Recouvrement de certains postes de recettes	43
Tableau 16: Poids de certains postes de dépenses dans le CA	44
Tableau 17: Synthèse du DIC en matière de gestion du patrimoine communal	46
Tableau 18: Synthèse du DIC en matière de gestion des relations	47
Tableau 19: Problèmes et besoins consolidés par secteurs	48
Tableau 20: Cadre Logique : Secteur Agriculture	81
Tableau 21: Cadre Logique : Secteur Elevage, Pêche et I A	84
Tableau 22: Cadre Logique : Secteur Santé	87
Tableau 23 : Cadre Logique : Secteur Travaux Publics	92
Tableau 24: Cadre Logique : Secteur Education de base	99
Tableau 25 : Cadre Logique : Secteur Culture	106
Tableau 26 : Cadre Logique : Promotion de la femme et de la famille	109
Tableau 27 : Cadre Logique : Affaires sociales	112
Tableau 28 : Cadre Logique : Eau	115
Tableau 29 : Cadre Logique : Energie	118
Tableau 30 : Cadre Logique : Enseignement secondaire	120
Tableau 31 : Cadre Logique : Secteur Emploi et formation professionnelle	124
Tableau 32 : Cadre Logique ; Secteur Travail et sécurité sociale	126
Tableau 33 : Cadre Logique : Secteur Tourisme	128
Tableau 34 : Cadre Logique : Forêt et Faune	130
Tableau 35 : Cadre Logique : Environnement, Protection de la Nature et D D	132
Tableau 36 : Cadre Logique : Habitat et Développement urbain	134

Tableau 37 : Cadre Logique : Domaine Cadastre et Affaires foncières	136
Tableau 38 : Cadre Logique : Recherche scientifique et innovation	138
Tableau 39 : Cadre Logique : Commerce	139
Tableau 40 : Cadre Logique : Jeunesse et Education Civique	141
Tableau 41 : Cadre Logique : Sport et Education Physique	143
Tableau 42 : Cadre Logique : PME-PMI, ESA	146
Tableau 43 : Cadre Logique : Industrie, Mines et Dev. Tech	148
Tableau 44 : Cadre Logique : Transport	150
Tableau 45 : Cadre Logique : Poste et Télécommunication	152
Tableau 46: Cadre Logique : Communication	154
Tableau 47 : Cadre Logique : Administration Territoriale D, S et M.O	155
Tableau 48 : Cadre Logique : Enseignement Supérieur	157
Tableau 49 : Cadre Logique : Institution Communale	158
Tableau 50 : Cout Estimatif du PCD à l'horizon 2024	163
Tableau 51 : Synthèse sur la Petite Enfance	167
Tableau 52 : Plan D'utilisation Et De Gestion Durable Des Terres (PUGDT)	170
Tableau 53 : CDMT	174
Tableau 54:Principaux impacts socio-environnementaux du CDMT	179
Tableau 55 :Tableau d'optimisation ou d'atténuation du CDMT	183
Tableau 56 : Plan De Gestion Sommaire Environnemental du CDMT	187
Tableau 57 : Mobilisation des ressources pour le financement du PIA	192
Tableau 58 : Plan d'Investissement Annuel	193
Tableau 59 : Plan opérationnel en faveur des populations vulnérables	195
Tableau 60 : Plan de Passation des marchés	196
Tableau 61 : Fiche d'appréciation et de mesure des changements intervenus dans le temps ou dans l'espace à travers le suivi et/ou la comparaison d'une variable	202
Tableau 62 : Quelques indicateurs d'impact	203
Tableau 63 : Signes de bien être	203
Tableau 64 : Tableau de Synthèse de visite de terrain	205
Tableau 65 : Tableau de suivi du PIA	206
Tableau 66 : Tableau de suivi du CDMT	206
Tableau 67: Exemple d'articulation d'un Plan Média	211

LISTE DES PHOTOS

Photo N°1 : Borne fontaine abandonnée	217
Photo N°2 : Un ponceau mal entretenu	217
Photo N°3 : Passerelle faite à base de chemin de fer	217
Photo N°4 : Source non aménagée dans un village	217
Photo N°5 : Borne fontaine abandonnée	217
Photo N°6 : Nouveaux blocs de salles de classe de l'E.P de Bavi	218
Photo N°7 : Route non-bitumée : Ndokovi-Bacheu	218
Photo N°8 : Photo de famille	218

LISTE DES CARTES

Carte N°1 : Localisation de l'arrondissement de Bafang	24
Carte N°2 : Carte de la Commune de Bafang	24
Carte N° 3 : Esquisse du Plan d'Utilisation et Gestion des Terres	169

LISTE DES FIGURES

Figure N° 1 : Evolution du BP et du CA de 2009 à 2011	39
Figure N°2 : Réalisation des recettes par type	39
Figure N°3 : Sources des recettes	40
Figure N°4 : Taux d'accroissement des recettes par habitants	41
Figure N°5 : Evolution des prévisions et réalisations des dépenses de 2009 à 2011	42
Figure N°6 : Evolution de certains postes de dépenses	45

LISTE DES ANNEXES

Annexe 1 : Photos

Annexe 2 : Fiches De Projets Issues Du Pia 2014 De La Commune De Bafang

Annexe 3 : Programme De Tenue De L'atelier Du Pcd

ANNEXE 4 : Fiches De Presence Du Comes (CONSEILLERS ET SECTORIELS)

ANNEXE 6 : NOTE D'APPROBATION DU PCD PAR LE DD DU MINEPAT

ANNEXE 5 : DÉLIBÉRATION MUNICIPALE PORTANT VALIDATION DU PCD

ANNEXE 7 : ARRÊTÉ PRÉFECTORAL RENDANT EXÉCUTOIRE LE PCD

ANNEXE 8 : MEMBRES DU COMITÉ COMMUNAL DE SUIVI EVALUATION

ANNEXE 9 : MICROPROJETS PRIORITAIRES PAR VILLAGE

INTRODUCTION

I. INTRODUCTION

I.1- contexte et justification

Dans le cadre de la mise en œuvre de la Stratégie pour la Croissance et l'Emploi (SCE) et dans la mouvance actuelle de la décentralisation, les Communes occupent de plus en plus une place centrale et deviennent de véritables acteurs du processus de développement socio-économique.

Dans ce contexte, le transfert des compétences aux Communes ne saurait se faire d'une manière spontanée. C'est ainsi qu'avec l'aide des partenaires au développement, le Gouvernement du Cameroun met en œuvre le PNDP afin de permettre aux Communes de se doter des moyens d'une participation effective et de jouer un rôle accru dans le processus progressif de décentralisation pour le développement.

Dans ce cadre, et en raison des nouveaux défis auxquels les Communes fragiles et peu outillées devront faire face, le Programme National de Développement Participatif (PNDP) prévoit dans sa stratégie d'intervention d'utiliser des Organismes d'Appui Local (OAL) pour accompagner les Communes dans le processus de planification dont la finalité est l'élaboration d'un PCD (Plan Communal de Développement).

En effet, le PCD est un document constitué d'un ensemble d'objectifs et d'actions projetés par une Commune donnée, suivant une périodicité déterminée (court, moyen ou long terme) et une allocation précise des ressources disponibles ou attendues. C'est un outil essentiel dans le processus participatif d'une recherche active du développement économique et social d'une Commune.

I.2- Objectifs du PCD

Il s'agit de définir les orientations du développement Communal devant servir de référence à toutes les actions à mener dans cette Commune

Le Plan Communal de Développement (PCD) est un plan d'action qui permet à une Commune de matérialiser sa vision du développement en tenant compte de ses potentialités et de ses contraintes.

De manière spécifique, le PCD a pour objectifs de :

- Réaliser la monographie de la Commune ;
- Mener un diagnostic participatif ;
- Elaborer une planification stratégique;
- Présenter les ressources mobilisables par la Commune ;
- Programmer les investissements ;
- Elaborer le cadre socio-environnemental sommaire des investissements du CDMT ;
- Mettre en place un dispositif de suivi-évaluation de la mise en œuvre ;

I.3- Structure du document

Le présent rapport des travaux sur le terrain a trait à la présentation des données consolidées du diagnostic participatif élaboré dans les trente quatre (34) villages que compte la Commune de BAFANG. Il comporte les principales articulations ci-après :

1. Présentation sommaire de la démarche méthodologie appliquée ;
2. Présentation de la Commune
3. Présentation de la synthèse des résultats du diagnostic participatif ;
4. Planification des activités issues de l'analyse des problèmes ;
5. Elaboration d'une programmation des investissements et du PIA;
6. Description du mécanisme de suivi évaluation mis en place ;
7. Elaboration d'un plan de communication sur la mise en œuvre du PCD.

APPROCHE METHODOLOGIQUE

II- APPROCHE METHODOLOGIQUE APPLIQUEE

Considérant les objectifs de la mission et les résultats attendus ci-dessus mentionnés d'une part, les acquis des différents séminaires organisés par le PNDP ainsi que d'autres formations sur « la planification locale » d'autre part, le schéma général de la démarche méthodologique que nous avons appliquée est basé sur une approche systémique telle que préconisée par le PNDP dans son Manuel d'Exécution et dans son Guide Méthodologique d'Approche Participative ainsi que sur les expériences des missions similaires que nous avons effectuées .

Elle est articulée autour de sept principales étapes :

II.1- Préparation de l'ensemble du processus

Cette phase qui a duré du 28 Décembre 2012 au 28 Février 2013, a consisté en une large campagne de sensibilisation et d'information conduite par les Experts du GIC PRODEPAD. Au cours de celle-ci, les trente quatre (34) villages que comporte la Commune de Bafang ont été parcourus.

Ainsi :

Le 28 Décembre 2012, des contacts sont pris avec l'Exécutif municipal de la Commune de Bafang. Au cours de cette rencontre, il était question de :

Examiner le cahier des charges de l'OAL ;

Présenter et discuter de l'approche méthodologique à appliquer sur le terrain ;

Recueillir les premières informations de base sur la Commune ;

Arrêter les modalités de signature du contrat ;

Des dispositions relatives à la mise en place du Comité de Pilotage (CoPiL).

Le 30 Janvier 2013, les membres du CoPiL sont désignés par arrêté municipal n°04/A/GIBFG.

Le 25 Février 2013, au cours d'une séance de travail avec le Maire, le Secrétaire Général et l'Agent Communal de Développement, les contours de l'espace urbain sont définis, la date de lancement officiel de la mission est arrêtée pour le 12 Mars 2013. Au cours de ladite séance de travail, nous avons pu établir en collaboration avec ceux-ci :

La liste des participants à inviter à l'atelier de lancement du processus ;

Le budget de l'Atelier ;

Les dates et lieu de tenue des travaux ;

Les invitations à envoyer ;

Les commodités et facilités à réunir.

Nous avons également rassemblé de nombreuses données socio-économiques sur la Commune ainsi que de multiples indications méthodologiques résultant des cas de planification communale dans d'autres Pays africains.

Le 26 Février 2013, rencontre avec le Préfet du Haut Nkam. Au cours de la séance de travail à laquelle prenaient part le Maire, le Secrétaire Général et le représentant de l'OAL, il a été question de :

Présenter de façon sommaire l'objet de la mission ainsi que les résultats attendus ;

Avoir confirmation de la date prévue du lancement officiel des activités de planification ;

Obtenir son appui sur la présence des sectoriels et des Chefs traditionnels à la cérémonie de lancement officiel ainsi que la participation de ceux-ci aux différentes phases des activités de planification ;

Du 06 au 11 Mars 2013, sensibilisation des autres parties prenantes et distribution des convocations et du programme de passage des équipes d'animation de l'OAL dans les villages.

Afin d'enrichir et d'harmoniser les capacités de nos Experts en matière de planification communale, nous avons organisé les 10 et 14 Février 2013 deux séances de travail rassemblant les membres de notre équipe d'intervention. Au cours de chacune d'elles, des exposés suivis de débats et de discussions et d'explications ont été présentés dans une optique de partage et d'enrichissement mutuel.

Le 12 Mars 2013, s'est tenue dans la salle des Actes de l'Hôtel de Ville de Bafang, la cérémonie de lancement officiel du processus de planification présidée par le Préfet du Département du Haut Nkam et que plus de 80 participants ont honorée de leur présence.

II.2- Collecte des informations et traitement

Du 16 Avril au 1^{er} Mai 2013, nos équipes ont été déployées sur le terrain suivant une programmation préétablie. Elles ont conduit de manière participative tant en plénières que qu' en ateliers mixtes et/ou socioprofessionnels, de multiples séances de travail dans les villages.

Il s'est agit pour les participants d'identifier les problèmes qui se posent à eux dans leur village dans vingt huit (28) secteurs préalablement identifiés, de les analyser à partir des arbres à problème et d'en rechercher des solutions endogènes et/ou exogènes.

Cette collecte des données s'est déroulée en quatre phases :

L'élaboration du Diagnostic Institutionnel Communal (DIC) ;

L'élaboration du Diagnostic de l'Espace Urbain Communa (DEUC) ;

L'élaboration du Diagnostic Participatif Niveau Village (DPNV) ;

La localisation des infrastructures par GPS.

Phase du Diagnostic Institutionnel Communal (DIC)

Cette phase a été conduite de manière participative à travers, d'une part, le recueil et l'exploitation des documents mis à notre disposition, et d'autre part, la tenue des séances de travail individuelles et ciblées en vue d'amener les acteurs communaux à faire une auto analyse de l'organisation et de la gestion de leur Institution.

Il s'est agit globalement de faire un flash sur la situation économique et sociale de la Commune, d'en relever les atouts, les potentialités, les contraintes et les obstacles et de définir des axes stratégiques de développement.

Phase du diagnostic de l'espace urbain (DEUC)

Il s'est agit, au cours de cette phase, d'identifier les problèmes qui se posent de façon spécifique à la zone urbaine de la Commune. A cet effet, hormis les outils classiques usuellement utilisés (Fiche de collecte des données de base, Cartographie, Diagrammes de Venn, SEPO, arbres à problème,

Transect...), des supports spécifiques tels que la matrice des corps de métier, la carte de vulnérabilité ont été élaborés.

Phase du diagnostic niveau village (DPNV)

Au niveau village, la phase du diagnostic a consisté à identifier les problèmes qui se posent avec acuité dans les villages, de les reformuler, les analyser et d'en tirer les solutions endogènes, à partir des outils classiques dont la matrice est ci-dessous présentée. Elle a duré du 16 au 30 Avril 2013.

II.3- Consolidation des données du diagnostic et cartographie

Il s'est agi, à travers des tableaux synthèses, d'organiser et de regrouper par secteur et par village, les données des résultats du diagnostic participatif. Celles-ci ont été consolidées par celles issues des relevés GPS collectés dans les 34 villages qui composent la Commune de Bafang.

Par la suite, au cours de l'atelier de consolidation tenu les 29 et 30 Août 2013 dans la salle des Actes de la Commune et en présence du représentant du Préfet du Haut Nkam empêché, les parties prenantes composées de l'Exécutif municipal, du personnel communal, des Conseillers Municipaux et des sectoriels, des membres du CoPiL, les Présidents des CC ont, après discussion et amendements, validé le rapport consolidé des données du diagnostic participatif.

Précisons que l'identification des problèmes a concerné les vingt huit secteurs préalablement définis par le PNDP ainsi que les problèmes relatifs à la petite enfance et au changement climatique.

II.4- PLANIFICATION, MOBILISATION DES RESSOURCES ET PROGRAMMATION

II.4.1- Phase de planification et programmation

Sur la base des données issues de la phase de consolidation, l'exercice a consisté, dans un premier temps, à élaborer les Cadres Logiques (CL) par secteur à l'horizon 2024. Ceux-ci ont été préalablement présentés aux sectoriels concernés pour enrichissement.

Dans un deuxième temps, au cours d'un atelier de deux jours, du 25 au 26 Septembre 2013, destiné à la validation des CL, les participants, après avoir une fois de plus examiné et enrichi les Cadres Logiques à eux présentés, les ont validés.

Une fois les CL validés, les participants, assistés des Experts de l'OAL, ont procédé à la formulation des activités principales nécessaires pour atteindre les résultats et une estimation en valeurs des actions relatives à chaque résultat a été établie.

Par la suite, le du Cadre de Dépenses à Moyen Terme (CDMT) sur trois ans a été élaborée, suivi du Plan d'Investissement Annuel (PIA) pour la première année (2014) de mise en œuvre du PCD. A l'issu de la phase de planification.

II.4.2- Mobilisation des ressources

S'agissant de ce volet, il était question pour le Maire de présenter l'origine des ressources permettant de financer le Plan d'Investissement Annuel (PIA). Notons que les principales ressources telles que déroulées par le Mr le Maire proviennent principalement de :

1. Les ressources propres de la Commune (40%) ;
2. Du PNDP (Allocation d'investissement) ;
3. FEICOM (Emprunt) ;
4. Le MINDUH (Négociation) ;
5. Le BIP.

II-5 Mise en place du Mécanisme de Suivi Evaluation participatif

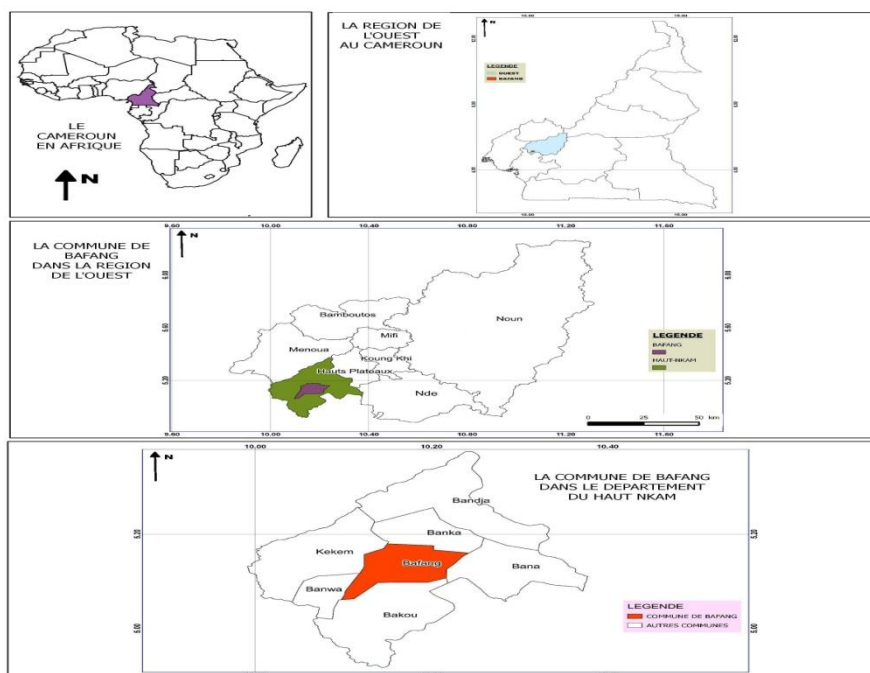
Pour cette phase, il était question, lors de l'atelier d'élaboration du PCD, de mettre en place une structure qui permette à l'organe exécutif de la Commune de suivre et rendre compte du niveau d'exécution des activités et de renforcer l'appropriation du processus d'élaboration du PCD. En d'autres termes, il s'agit d'un organe chargé de :

Mesurer le taux de réalisation des actions prévues dans le PCD ;
Apprécier le niveau d'engagement des responsables dans leurs tâches ;
Apprécier le niveau d'atteinte des résultats ;
Apprécier les changements opérés au niveau des personnes, des structures, et de la Commune ;
Faire une évaluation périodique de la mise en œuvre du plan ;
Rendre compte à l'Exécutif Municipal et au Conseil Municipal.

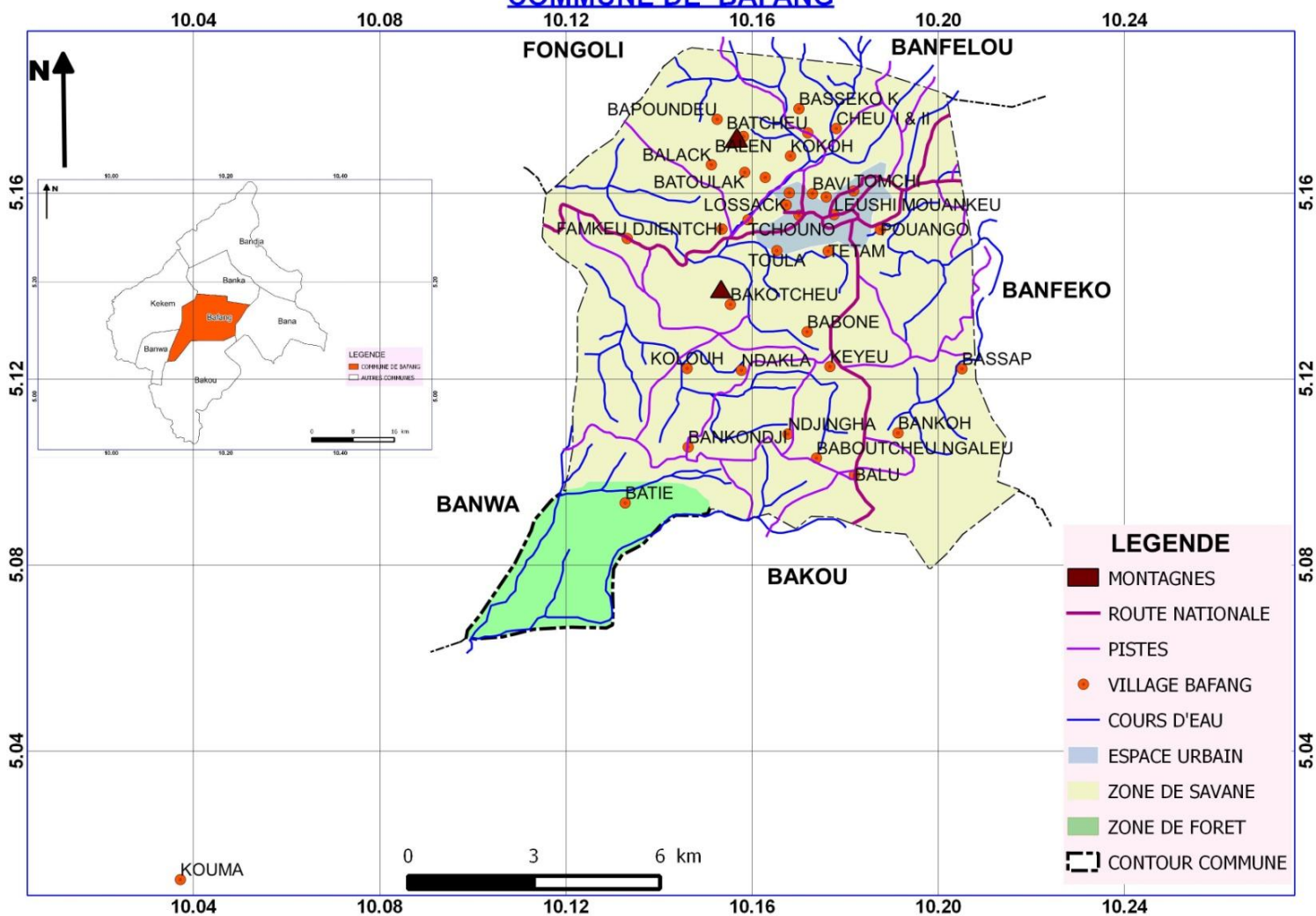
PRESENTATION SOMMAIRE DE LA COMMUNE

III- PRESENTATION SOMMAIRE DE LA COMMUNE

III-1 LOCALISATION DE LA COMMUNE



COMMUNE DE BAFANG



III-1-1- INFORMATIONS GENERALES SUR LA COMMUNE

Nom de la commune	COMMUNE de Bafang
Localisation	Arrondissement de Bafang, Département du Haut Nkam, Région de l'Ouest, République du Cameroun
Date de création	1953
Superficie	300 Km ²
Limites	-Au Nord, Nord-Ouest par la commune de Banka -A l'Ouest par la commune de Kékem -A l'Est par la commune de Bana -Au Sud-Ouest par la Commune de Banwa -Au Nord-Est par la Commune de Bana
Adresse	-BP : -Tel : -Email :
Population	36 403 habitants
Groupes ethniques	Ndjiako
Nombre de village	3 groupements de chefferies de 2 ^{ème} degré) pour un total de 34 villages (chefferies de 3 ^{ème} degré)
Activités économiques	Exemple : Agriculture, Elevage, Artisanat, Exploitation des ressources naturelles, Services

Tableau 2: Répartition des villages par groupement

Groupement	Nbre de villages/Quartiers	Dénomination des villages	Principales ethnies
Bafang	13	Bavi, Tetam, Balack, Bakotcheu, Pouango, Tchouno, Ngeunack, Lossack, Ndokovi, Mouankeu, Lieushi-Mouankeu, Famkeu, Djientchi	Ndjiako
Baboutcha-Nitcheu	8	Baboutcha-Nitcheu, Cheu I et II, Batcheu, Bapoudeu, Bassekok, Balen, Batoulack, Kokoh	
Baboutcha-Ngaleu	7	Baboutcha-Ngaleu, Bankoh, Keyeu, Dakla, Toula, Balouk-Djinga	Ndjiako
Bakondji	3	Bakondji, Batié, Kouma	Ndjiako
Babone	2	Babone, Kolouh	Ndjiako
Bassap	1	Bassap	Ndjiako

Source: Mairie de Bafang

III.2- MILIEU BIOPHYSIQUE

III.2.1- Climat

Le climat est de type équatorial, caractérisé par des précipitations abondantes atteignant une moyenne annuelle de 1400 - 1500 mm entre Mars et Novembre exceptée les mois de Décembre et Janvier où le taux de pluviométrie est pratiquement nul. Nonobstant les perturbations dues aux effets liés au changement climatique, il comporte de façon général quatre saisons d'inégales répartitions tout au long :

Une grande saison sèche, de mi Novembre à mi Mars, au cours de laquelle les activités champêtres sont en arrêt et les populations sujettes à la famine.

Une petite saison des pluies, de mi Mars à mi Juin, période courte au cours de laquelle les activités champêtres sont consacrées à la culture des plants à cycle court, tels le maïs, les agrumes,

Une petite saison sèche, de mi Juin à mi Août, au cours de laquelle les activités champêtres sont, pour l'essentiel, consacrées à la préparation de la terre destinée à recevoir les prochaines cultures.

Une grande saison des pluies, de Septembre à mi Novembre, au cours de laquelle on constate une grande activité champêtre. En effet, c'est la période destinée à la culture de toute sorte de plant.

III.2.2- Relief

Le territoire de Bafang se présente sous l'aspect d'un vaste plateau constitué de savanes arbustives qui en occupent la plus large partie. Il est surplombé par endroits de sommets de montagnes aux flancs desquelles l'on rencontre des exploitations agricoles constituées de champs de cultures vivrières (macabo, manioc, patate, maïs, banane plantain etc...) et de cultures de rente (cacaoyer, caféier, palmeraie), ainsi que des jachères et forêts secondaires. A l'intérieur de cet ensemble se dressent des villages constitués d'habitats clairsemés, généralement construits en blocs de terre.

Les montagnes et collines qui entourent Bafang présentent un site pittoresque, d'une topographie accidentée, constituée de crêtes de collines et de fonds de vallées.

III.2.3- Sols

Les sols sont dans l'ensemble peu profonds et de nature ferralitiques et / ou argilo limoneux sur les hauteurs, sédimentaires et très riches en matière organique dans les bas fonds. La nature ferralitique des sols lui donne une coloration rougeâtre, caractéristique de la zone.

III.2.4- Hydrographie

Le réseau hydrographique est composé de quelques cours d'eau dont le régime est calqué sur la pluviométrie. Le cours d'eau le plus important est le Mouankeu qui traverse le territoire de la Commune du Nord au Sud-Ouest. Notons toutefois que l'on dénombre de nombreux ruisseaux et petites sources saisonniers qui serpentent les villages en saison des pluies.

III.2.5- Flore

La végétation varie selon les zones, le relief et les sols : allant des formations constituées de savanes arbustives et / ou herbacées aux corridors forestiers parsemés de jachères et de plantations.

III.2.6- La faune

La faune sauvage se fait de plus en plus rare dans les forêts du fait d'une activité de chasse tout azimut. Cependant, les espèces que l'on trouve encore sont constituées d'oiseaux, de rats palmiste, de hérissons, d'écureuils et biens d'autres espèces.

La faune domestique est constituée de chèvres, porcs et de la volaille dans la plupart des cas, laissés en divagation.

La faune aquatique est constituée de poissons tels que le tilapia, pour la consommation domestique.

III.2.7- Unités écologiques

Les principales unités écologiques sont :

La zone de savane, représentant environ 98 % de la superficie, constituée d'arbustes, de bosquets et de hautes herbes. Elle est destinée à l'Agriculture.

La zone de montagnes aux flancs desquelles l'on trouve des champs de cultures vivrières plantées sur des billons tracés longitudinalement et non selon les courbes de niveaux, pratiques recommandées par les agronomes.

La zone de forêt secondaire couvrant environ 80 % de la zone de savane, constituée d'arbustes utilisés pour le bois de chauffage, des cultures de rente, de jachères pour les cultures vivrières et d'arbres fruitiers (manguiers, orangers, citronnier et autres agrumes) pour le consommation domestique et la vente ;

La zone de bas fonds, couvrant environ 1,5 % de la superficie, constituée d'herbes aquatiques, de marécages, de rivières et ruisseaux utilisée pour le maraîchage, la pêche et le ravitaillement en eau domestique ;

La zone d'habitation, 1,5 % de la superficie, constituée d'habitats concentrés autour des Chefs lieux des villages et de part et d'autre des principales routes ; construits en matériaux définitifs, semi – définitifs et en terre battue, surtout dans les villages.

III.3- MILIEU HUMAIN

III.3.1- Historique

Bafang est l'un des sept (07) Arrondissements dont l'ensemble forme le Département du Haut Nkam dans la Région de l'Ouest Cameroun.

Créée comme CME (Commune Mixte Urbaine) en 1953, elle devient successivement :CPE (Commune de Plein Exercice) en 1972, Commune Urbaine en 1987 et Commune de Bafang en 2007 suite au décret présidentiel N° 2007/177 du 24/04/2007. Depuis sa création, douze (12) Magistrats municipaux se sont succédés à la tête de la Commune. Il s'agit respectivement de :

Tableau N°3 : Almanach des Maires de la Commune de Bafang

ORDRE	NOMS ET PRENOMS	GRADES	PERIODES
1	NDOUMBE MOULONGO	Fonctionnaire	1958-1959
2	EBEN MOUSSI	Fonctionnaire	1959-1960
3	KAMGUE Joseph	Fonctionnaire	1960-1961
4	MBOUENDEU Jean	Planteur	1961-1965
5	POUALEU Célestin	Professeur	1965-1967
6	TOLALE Josué	Entrepreneur	1967-1982
7	NOUAGA Paul	Huissier de justice	1982-1987
8	DJIAHA DEBANKONDI	Fonctionnaire	1987-1996
9	NKAMGA Jean Pierre	Opérateur économique	1996-2001
10	DJIENTCHEU Gabriel	Infirmier retraité	2001-2002
11	SIYAM SIEWE Alphonse	Ingénieur géotechnicien	2002-2006
12	S.M KAMGA NGANJUI René	Opérateur économique	2006 - 2013
13	KWEMO Pierre	Conseiller fiscal	Depuis Octobre 2013

III.3.2- Données démographiques

Estimée en 2013 à 36 403 habitants (source : données du diagnostic par GIC PRODEPAD), la population autochtone est essentiellement constituée de l'ethnie Ndjako. A celle-ci s'ajoute une mosaïque de profils raciaux, tribaux, culturels, religieux et socioprofessionnels où les origines se croisent, se côtoient et s'emmêlent, surtout en zone urbaine.

L'autre caractéristique saillante de cette population réside dans la forte proportion (plus de 73%) qui vit en zone urbaine.

Sur le plan administratif, la Commune de BAFANG est le chef lieu d'Arrondissement. Elle est subdivisée en un ensemble de six groupements (Bafang, Baboutcheu – Ngaleu, Bassap, Bakondji, Baboné, Baboutcha – Nitcheu) constitués des chefferies de 3^{ème} degré placés sous l'autorité du chef supérieur (2^{er} degré). Celui-ci représente l'autorité coutumière et est entouré d'un collège de notables, gardien de la tradition. Elle compte dix (10) quartiers/villages en zone urbaine et vingt quatre (24) villages en zones rurales.

L'organisation sociale de la population est de type hiérarchisé. Elle vit selon les coutumes, rites et interdits ancestraux.

Le tableau ci-dessous présente l'effectif de la population par village.

Tableau N°4 : Effectifs des populations par villages

N°	Village	Population				
		Homme	Femme	Jeune (moins de 6 à 16 ans)	Enfant (moins de 6 ans)	Total
1	Balak	59	61	48	32	200
2	Bakotcheu	72	75	59	39	245
3	Bavi	516	537	421	281	1 755
4	Cheu I & II	73	76	59	40	247
5	Djientchi	717	746	585	390	2 438
6	Famkeu	327	340	267	178	1 111
7	Leuchi-Mouankeu	795	827	649	432	2 703
8	Lossack	1 035	1 077	845	563	3 520
9	Mouankeu	683	711	557	372	2 322
10	Ndokovi	986	1 026	805	537	3 354
11	Ngueunack	809	842	660	440	2 751
12	Tchouno	805	838	657	438	2 738
13	Tetam	539	561	440	293	1 832
14	Pouango	147	153	120	80	500
15	Tomchi	598	622	488	325	2 034
16	Baboutcha-Nitcheu	217	226	177	118	737
17	Balen	75	78	61	41	256
18	Bapoundeu	64	67	52	35	218
19	Basseko K	118	122	96	64	400
20	Batcheu	55	57	45	30	186
21	Batoulak	147	153	120	80	500
22	Kokoh	103	107	84	56	350
23	Baboutcheu-Ngaleu	94	98	77	51	320
24	Bankoh	43	45	35	24	147
25	Dakla	10	10	8	5	33
26	Djinga-Balouk	60	62	49	32	203

N°	Village	Population				
		Homme	Femme	Jeune (moins de 6 à 16 ans)	Enfant (moins de 6 ans)	Total
27	Keyeu	26	28	22	14	90
28	Toula	33	34	27	18	112
29	Bakondji	485	505	396	264	1 651
30	Batié	23	24	18	12	77
31	Kouma	123	129	101	67	420
32	Babone	650	677	531	354	2 211
33	Kolouh	44	46	36	24	149
34	Bassap	174	181	142	95	593
TOTAL		10 702	11 139	8 737	5 824	36 403

Source : Gic Enquête PRODEPAD

III.3.3- Religion

La religion chrétienne fortement marquée par le catholicisme est la plus prépondérante et représente près de 60% des adeptes religieux. A coté de celle-ci, on trouve d'autres confessions religieuses à l'instar des Islamistes, des Pentecôtistes, des Evangéliques, des Presbytériens et des Témoins de Jéhovah. On rencontre également quelques animistes.

III.4- PRINCIPALES INFRASTRUCTURES PAR SECTEUR

La Commune de BAFANG est dotée de nombreuses infrastructures sociales et administratives telles que présentées dans le tableau ci-après :

Tableau 5: Infrastructures existantes

Secteurs	Infrastructures	Localisation	Etat des infrastructures	Observations
MINADT	Préfecture	Lossack	Bâtiment R+1 en bon état	RAS
	Sous-Préfecture	Lossack	1 bâtiment	RAS
	Mairie	Tomchi	Bâtiment R+1 en bon état avec bâtiments annexes	RAS
	Commissariat	Tomchi	Bâtiment R+1 en bon état	RAS
MINEE	DD	Nguenack	Bâtiment en dur	RAS
MINSEP	Stade municipal	Nguenack	Bâtiment en dur	RAS
	DD MINSEP	Tomchi	Bâtiment en dur	RAS
MINFOF	DD MINFOF	Tomchi	Bâtiment en dur	RAS
MINEPAT	DD MINEPAT	Lossack	Bâtiment en dur	Nouvellement construit
MINJUSTICE	Prison Centrale de Bafang	Lossack	Bâtiment vétuste	Prison à agrandir
MINFI	Hotel des finances	Lossack		
MINDEF	Brigade de Gendarmerie	Lossack	Bâtiment vétuste	A rénover
MINSANTE	Hopital de District		Bâtiment en dur	RAS
	CSI	Ndokovi	Bâtiment en dur presque complet	RAS
	CSI	Ngueunack	Bâtiment en dur	RAS
	CSI	Pouango	Bâtiment en dur	RAS
	CSI	Bapoundeu	Bâtiment en dur	Activités menées au ralenti faute de personnels et équipements
	CSI	Batoulak	Bâtiment en dur	RAS
	CSI	Kokoh	Bâtiment en dur	RAS
MINEDUB	DD MINEDUB	Tomchi	Bâtiment en dur	la DD loue des bureaux au premier étage d'un bâtiment
	Ecole maternelle	Bavi	Bâtiments en dur	Etablissement public
	Ecole maternelle	Djientchi	Bâtiments en dur	
	Ecole maternelle	Cheu 1 et 2	Infrastructure inexistante	E.M à construire
	Ecole maternelle	Kokoh	Bâtiments en dur	Bon état
	Ecole maternelle	Baboné	Bâtiments en dur	Bon état
	Ecole maternelle	Bankondji	Bâtiments en dur	Bon état
Ecole primaire catholique	Ndokovi	Bâtiments en dur mais vétuste	Privée	

Secteurs	Infrastructures	Localisation	Etat des infrastructures	Observations
	Ecole des sourds muets	Ndokovi	Bâtiments en dur	Bon état mais la structure a besoin de soutien sur les volets financiers et techniques
	Ecole primaire EEC	Ndokovi	Structure privée avec Bâtiments en dur et en bon état	RAS
	Ecole primaire	Bankondji	Bâtiments en dur en bon état	Etablissement public
	Ecole primaire	Baboné	Bâtiments en dur	Etablissement public
MINESEC	DDMINESEC	Banka	Bâtiments en dur	RAS
	CETIC	Bankondji	Batiments en dur	Batiments et ateliers sont encore insuffisants
	CES	Bankondji	Batiments en dur	RAS
	Collège Tchamfori	Ndokovi		RAS
	Collège EEC	ndokovi		RAS
	Lycée	Djientchi	Batiments en dur	RAS
	Lycée	Bavi	Batiments en dur	Besoin en salle de classe relevé
MINCOMMERCE	Marché	Mouankeu	Bon état	infrastructures insuffisantes
	Marché	Bankondji	Mauvais état	Demande d'une transformation du marché périodique en marché quotidien
	Marché	Bassap	Mauvais état	Marché à construire
MINTRANSPORT	Gare routière	Mouankeu	Mauvais état	Gare à construire
	Agences de voyage	Ndokovi	Bon état	structure privée

III.5- PRINCIPALES POTENTIALITES ET RESSOURCES DE LA COMMUNE

Les travaux entrepris lors du diagnostic ont permis d'identifier les opportunités et les contraintes de la Commune de BAFANG sur le plan social, économique, environnemental, culturel et politique.

Tableau N°6 : tableau des principales ressources et potentialités

Domaine	Ressources	Potentialités	Contraintes
Agriculture	<p>Cultures de rente (café, cacao, palmier à huile)</p> <p>Cultures vivrières (manioc, taro, macabo, arachide, igname)</p>	<p>Vastes savanes à sols fertiles</p> <p>- Main d'œuvre abondante et jeune</p>	<p>- Ignorance des techniques modernes</p> <p>- Oisiveté des jeunes</p> <p>- Insuffisance des semences améliorées</p> <p>- Insuffisance de moyens financiers</p> <p>- Mauvais état des routes</p> <p>- Difficultés de transport</p>
Mines	Sable, pierre (granite), latérite	Existence de carrières de sable et de pierre exploitable	<p>Exploitation anarchique et archaïque</p>
Tourisme	Existence de nombreux sites touristiques	Chefferies, forêts sacrées, caractère pittoresque des paysages, cérémonies traditionnelles des funérailles	<p>- Non aménagement des sites</p> <p>- Interdits traditionnels</p> <p>- Inexistence d'une stratégie de promotion du tourisme</p> <p>- Insuffisance de moyens financiers</p> <p>- Difficultés d'accès aux sites</p>
Pédologie	<p>Sols ferrallitiques constitués de roches métamorphiques (gneiss, quartz),</p> <p>éléments déterminants de la fertilité des sols</p>	Vaste étendue de plateau propice à l'agriculture et à l'élevage	<p>Pratique des feux de Brousse</p> <p>- Ravinement des sols dû aux fortes pluies</p> <p>Pratique de la culture extensive sans jachère entraînant l'appauvrissement des sols</p> <p>- Existence de conflits</p>

			fonciers
Population	- Fortes Ressources humaines (plus de 36000 âmes)	- Présence d'une forte Elite - Jeunesse de la population (75 % a moins de 45 ans)	- Manque de dynamisme - Exode rural - Faible densité de la Population (moins de 65 Habitants au km2)
Culture	- Forte tradition culturelle	- Plusieurs dance et musique - Rites dans les forêts sacrées - Cérémonies des funérailles, riches en couleurs - Respect de la tradition (Chefferies)	- Inexistence d'une stratégie de promotion de la culture

SYNTHESE DES RESULTATS DU DIAGNOSTIC

IV- SYNTHESE DES RESULTATS DU DIAGNOSTIC

IV.1- Synthèse du DIC

Il s'agit de présenter des tableaux récapitulatifs des forces et les faiblesses de l'Institution communale en matière de gestion des ressources humaines, gestion des ressources financières, gestion du patrimoine communal et gestion des relations, et d'en dégager des axes de renforcement de la Commune.

IV.1.1- Synthèse du DIC en matière de gestion des ressources humaines

Tableau N°7 : Synthèse du DIC en matière de gestion des ressources humaines

DOMAINES	RUBRIQUES	FORCES	FAIBLESSES	AXES DE RENFORCEMENT
Gestion des Ressources Humaines	Exécutif Municipal	Potentiel académique élevé (Haut cadre, Instituteur, hommes d'affaires)	Peu de réunions de coordination	Instituer un cadre formel de réunions de coordination
	Conseillers Municipaux	Diversité et richesse humaine des membres (agriculteurs, élites, Chefs de village, responsables d'organisation de développement) Plusieurs partis politiques représentés dans le conseil municipal : UMS, RDPC, MCNC	Manque d'initiative	Former les Conseillers Municipaux au Leadership
			Faible implication dans la gestion de la Commune	Former les Conseillers Municipaux en gestion et sur le transfert des compétences de l'autorité centrale vers les Collectivités Territoriales Décentralisées
			Faible mobilisation, information et sensibilisation des populations	Former les Conseillers Municipaux sur leurs rôles et responsabilités
			Aucune formation reçue quant à leur rôle	
			Rareté des réunions des commissions spécialisées	Instituer un cadre formel de réunions de coordination et de suivi des activités de la Commune
			Faible représentativité des femmes (16%)	-
	Personnel de la Commune	Régularité des salaires et des cotisations CNPS Recrutement des jeunes cadres diplômés de l'enseignement supérieur Recrutement d'un agent de développement et d'un agent financier	Inexistence d'un plan de formation des agents communaux	Elaborer un plan de formation du personnel en fonction des besoins exprimés
			Insuffisance de personnel qualifié	
			Peu de réunions de coordination et de suivi du personnel	Instituer un cadre formel de coordination et de suivi des activités
			Faible productivité du personnel	
	Gestion administrative		Tendance à l'absentéisme	Elaborer un système efficace de motivation du personnel
			Organigramme conforme à la réglementation en vigueur, mais non mise en œuvre	Mettre en œuvre l'organigramme actuel et pourvoir les postes de personnel
		Absence d'un plan de carrière formel	Elaborer les statuts et règlement intérieur du personnel	

Plan Communal de Développement (PCD) de Bafang

.....

			Absence d'une stratégie de coordination et d'évaluation du personnel	Mettre en place un système efficace d'évaluation du personnel
			Insuffisance d'équipement en général ;	Doter les services de la Commune d'équipements adéquats

IV.1.2- Synthèse du DIC en matière de gestion financière

Tableau N°8

DOMAINES	RUBRIQUES	FORCES	FAIBLESSES	AXES DE RENFORCEMENT
Gestion financière	Mobilisation des recettes propres communales	Existence d'un Fichier des Contribuables (FC) en cours d'actualisation	FC existant non exhaustif	Actualiser le FC existant avec l'appui du CDI et le concours des Chefs de villages
		Existence d'une recette municipale autonome	Faible mobilisation des recettes propres	Elaborer une stratégie de mobilisation et sécurisation des recettes propres en tirant avantage des dispositions de la loi relative à la nouvelle fiscalité communale
		Respect des procédures relatives aux opérations financières	Inexistence d'un système formel de motivation des agents de recouvrement	Mettre en place un système formel de motivation des agents de recouvrement
		Les Ordres de Recettes, régulièrement signés par l'Ordonnateur	Faible implication des autres parties (RM, CM, Chefs de village etc ...) prenantes dans la confection du budget communal	Impliquer davantage les autres parties prenantes dans le processus d'élaboration du budget
		Rareté des opérations de régularisation	Faible diffusion du budget de la Commune	Créer un cadre qui permette aux populations de consulter le budget de la Commune
		Existence d'une brigade de recouvrement	Difficultés de recouvrer les loyers communaux du fait des contrats de bail mal formulés	Revoir la formulation des contrats de bail
		Existence d'un poste de Fondé des Pouvoir	Difficultés de recouvrer la taxe du permis de bâtir ainsi que la taxe d'hygiène	Elaborer un système efficace de recouvrement de ces taxes et les budgétiser
		Comptabilisation et tenue des comptes conformément au plan comptable sectoriel des Communes	Retard de deux à trois mois dans la production des états financiers de fin d'exercice	Elaborer un calendrier formel de production des états financiers entre la RM et les services financiers de l'Ordonnateur
			Incivisme fiscal de certains contribuables	Sensibiliser les populations sur le bien fondé de s'acquitter de leurs obligations fiscales
		Engagement des dépenses communales	Existence des notes de procédures relatives aux engagements des dépenses	Ecart important entre les prévisions budgétaires des dépenses et les réalisations
		Dépenses liées au personnel		

maîtrisées
Accroissement du taux des investissements depuis 2009

Les lignes qui suivent présentent une physionomie synoptique des flux financiers ainsi les commentaires y relatifs de 2009 à 2011

Tableau N°9: ANALYSE DES RECETTES															
Année	2009					2010					2011				
	BP	%	CA	%	TR %	BP	%	CA	%	TR %	BP	%	CA	%	TR %
RECETTES DE FONCTIONNEMENT															
Recettes fiscales	51 098 091	15%	30 284 263	23%	59%	34 780 250	7%	35 858 071	16%	103 %	32 210 665	8%	60 500 489	25%	188 %
CAC	75 000 000	23%	66 585 613	51%	89%	85 579 037	17%	92 774 694	42%	108 %	85 579 037	21%	61 816 139	25%	72%
Taxes communales directes	4 400 000	1%	7 780 154	6%	177%	1 400 000	0,3%	7 505 481	3%	536 %	1 400 000	0,3%	6 274 689	2,6%	448 %
Taxes communales indirectes	38 990 000	12%	12 698 418	10%	33%	19 990 000	4%	13 790 863	6%	69%	45 600 000	11%	16 114 625	7%	35%
Produits exploitation domaines et sces communaux	30 650 000	9%	11 883 500	9%	39%	11 450 000	2%	10 270 500	5%	90%	20 730 555	5%	9 383 500	4%	45%
Ristournes et redevances consenties par l'Etat	0	0%	0	0%		150 000	0,03 %	0	0%	0%	650 000	0,2%	0		0%
Produits financiers	100 000	0,03 %	131 159	0,1%	131%	100 000	0,02 %	5 238	0,00 %	5%	100 000	0,02 %	0		0%
Subventions de fonctionnement reçues	0	0%	0	0%		0	0%	0	0%		15 100 000	4%	372 500	0,15 %	2,5%
Transferts reçus	5 000 000	2%	61 675	0,05 %	1,23 %	22 474 600	5%	18 772 234	9%	84%	13 736 000	3%	8 256 006	3,4%	60%
Autres produits et profits divers	1 400 000	0,4%	1 192 500	1%	85%	1 300 000	0,3%	706 500	0,32 %	54%	4 398 780	1,1%	183 000	0,07 %	4,2%
Reprise sur amortissements	0	0%	0	0%		0	0%	0	0%		0		0		
TOTAL RECETTES FONCTIONNEMENT	206 638 091	63%	130 617 282	99,9 %	63%	177 223 887	36%	179 683 581	81%	101 %	219 505 037	55%	162 900 948	67%	74%
RECETTES D'INVESTISSEMENTS															
Fonds de dotation	50 100 000	15%	0	0%	0%	50 450 000	10%	40 176 848	18%	80%	43 959 275	11%	5 000 000	2,0%	11%
Réserves	2 401 909	1%	183 586	0,14 %	7,6%	183 586	0,04 %	741 888	0,34 %	404 %	7 802 970	1,9%	7 060 482	2,9%	90%

Plan Communal de Développement (PCD) de Bafang

.....

Produits cession d'éléments d'actifs immobilisés	0	0%	0	0%		0	0%	0	0%		0		0		
Subventions d'équipements reçues	32 643 140	10%	0	0%		218 745 383	44%	0	0%		118 020 427	29%	69 770 427	29%	59%
Emprunts à LMT	20 444 320	6%	0	0%		46 309 200	9%	0	0%		10 000 000	2,5%	0		
Autres dettes à LMT	18 000 000	5%	0	0%		2 000 000	0,4%	0	0%		1 000 000	0,25%	0		
Remboursement des prêts et autres créances à LMT	0	0%	0	0%		230 004	0,05%	0	0%		2 000 000	0,50%	0		
Amortissements des immobilisations corporelles	0	0%	0	0%		0	0%	0	0%		0		0		
Production d'immo par la commune pr elle-même	0	0%	0	0%		0	0%	0	0%		0		0		
TOTAL RECETTES INVESTISSEMENT	123 369 589	37%	183 586	0,14%	0,15%	317 918 173	64%	40 918 736	19%	13%	182 782 672	45%	81 830 909	33%	45%
TOTAL RECETTES	330 460 227	100%	130 868 800	100%	40%	495 142 060	100%	220 602 317	100%	45%	402 287 709	100%	244 857 731	100%	61%

BP= Budget Prévisionnel ;
 CA= Comptes Administratifs ;
 TR= Taux de Réalisation

Commentaire :

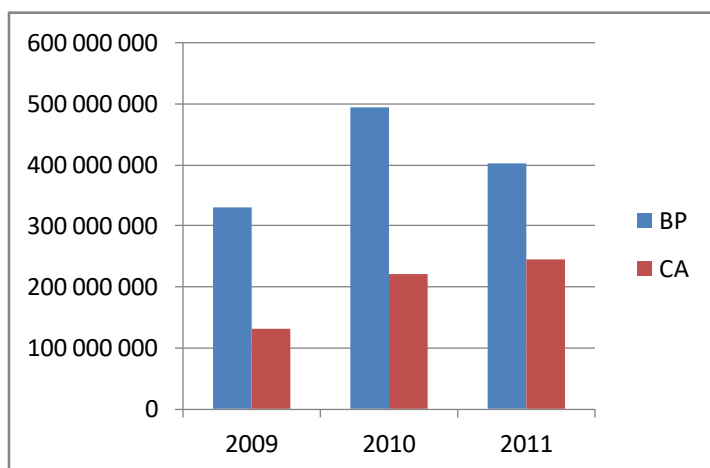
L'examen des chiffres des recettes portés sur les budgets communaux et les comptes administratifs montre l'évolution ci-après :

Les recettes budgétaires ont connu une évolution en dents de scie, passant de 330 227 460 Frs en 2009 à 495 142 060 frs en 2010 puis à 402 287 709 en 2011 en valeurs absolues soit respectivement en valeurs relatives un accroissement de 49,9 % entre 2009 et 2010 et un léger fléchissement de 18,7 % entre 2010 et 2011.

Les recettes effectivement réalisées ont accru en valeur absolue d'une année à l'autre, passant de 130 800 868 frs en 2009 à 220 602 317 frs en 2010 puis à 244 731 857 frs en 2011 soit en valeurs relatives une augmentation de 68,6 % entre 2010 et 2009 et 10,9 % entre 2011 et 2010. Cette évolution est principalement due à l'accroissement des recettes fiscales qui, en valeurs absolues passent de 30 284 263 frs en 2009 à 35 868 071 frs en 2010 puis à 60 500 489 frs, soit en valeurs relatives un accroissement des recettes fiscales de 18,4 % entre 2009 et 2010 et de 68,7 % entre 2010 et 2011.

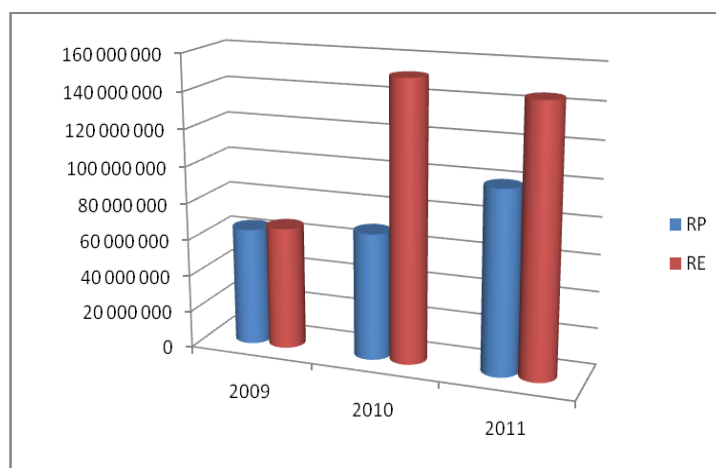
Les graphiques ci-dessous présentent d'une part, l'évolution du budget et du compte administratif de 2009 à 2011 et d'autre part, la réalisation des recettes part type (Recettes propres et Recettes Extérieures)

Figure 1 : Evolution du BP et du CA



BP= Budget Prévisionnel
CA= Compte Administratif

Figure 2 : Réalisation des recettes par type



RP= Recettes Propres
RE= Recettes Extérieures

Les taux de réalisation budgétaire se sont accrus de façon régulière. Ils sont ainsi de 40 % en 2009, 45 % en 2010 et 61 % en 2011. Ceci témoigne de la prise en compte progressive des réalités des potentialités de la Commune dans le processus d'élaboration des budgets.

D'une année à une autre, le poids des CAC dans la réalisation des recettes communales va décroître. En effet, il est de 51 % en 2009, 42 % en 2010 et 25 % 2011. Le tableau ci-dessous présente le poids des principales sources de recettes de la Commune de 2009 à 2011.

Tableau 10: Analyse des sources de recettes

	2009	2010	2011
RF	23 %	16 %	25 %
CAC	51 %	42 %	25 %
IC	6 %	3 %	3 %
TC	10 %	5 %	7 %

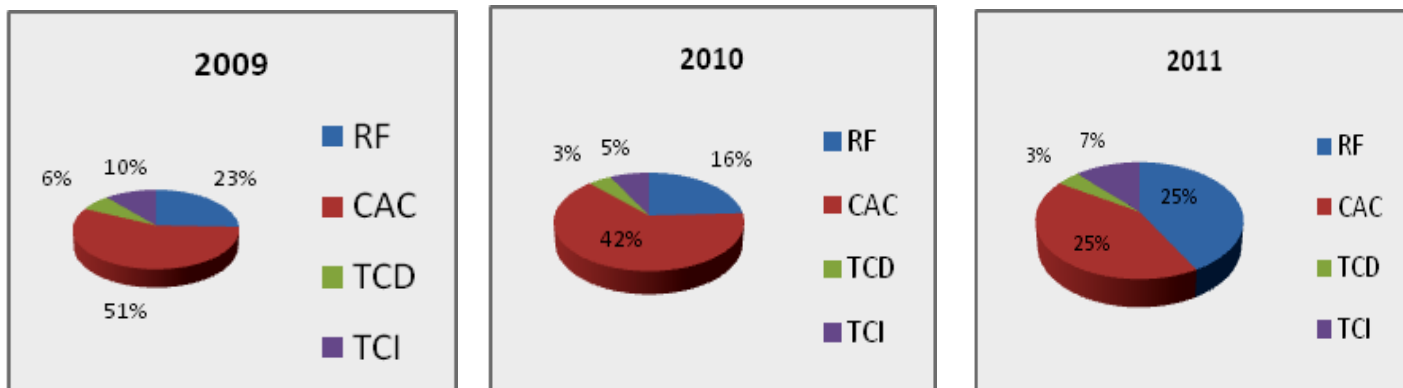


Figure 3 : Sources des recettes

RF= Recettes Fiscales ;

CAC= Centimes

Additionnels

Communaux ;

TCD= Taxes Communales Directes ;

TCI= Taxes Communales Indirectes

- Recettes par Habitant

Le tableau ci-dessous présente la situation des recettes par habitant de 2009 à 2011.

Tableau n°11: Analyse des sources de recettes (2)

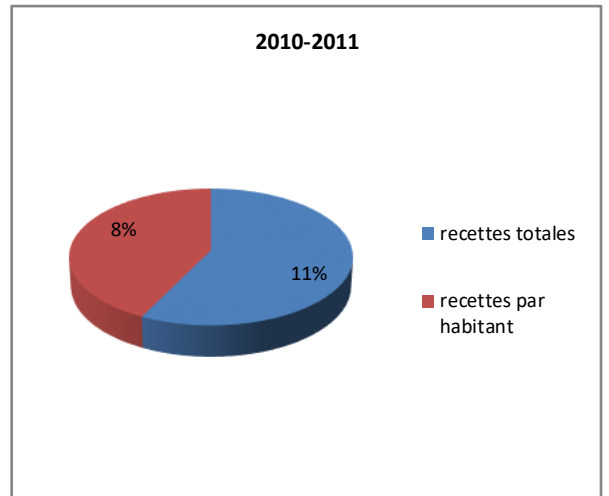
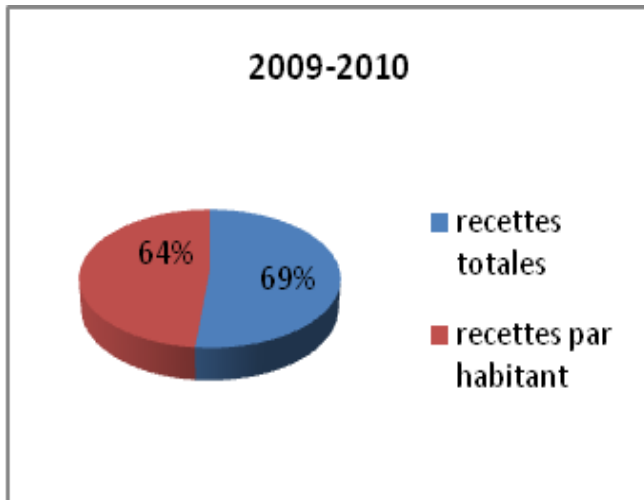
Année	2009	2010	2011
Recettes totales	130 800 868	220 608 317	244 731 857
Effectif de la population*	30 138	30 921	31 725
Recettes par habitant	4 340	7 135	7 714

(*) Effectif calculé sur la base d'un taux de croissance de 2,6 % an, base 2005

Commentaire

Il ressort du tableau ci-dessus qu' en l'espace de trois ans, le montant des recettes par habitant a presque doublé, passant de 4 340 frs en 2009 à 7 135 frs en 2010 puis à 7 714 frs en 2011, traduisant ainsi le fait que le taux d'accroissement des recettes est plus important que celui relatif à la population. En effet, entre 2009 et 2010, les recettes totales se sont accrues de 69 % contre 64 % des recettes par habitant et entre 2010 et 2011, elles sont respectivement accrues de 11 % contre 8 %.

Figure 4 : Taux d'accroissement des recettes par habitant



Plan Communal de Développement (PCD) de Bafang

Tableau n°12 : ANALYSE DES DEPENSES															
Année	2009					2010					2011				
	BP	%	CA	%	TR %	BP	%	CA	%	TR %	BP	%	CA	%	TR %
DEPENSES DE FONCTIONNEMENT															
Matières et Fournitures consommées	61 725 000	16%	35 894 228	23%	58%	53 192 405	10%	46 611 257	20%	88%	97 200 400	22%	60 818 404	23%	63%
Frais de personnel	71 583 375	18%	50 633 700	33%	71%	76 866 751	15%	61 114 284	27%	80%	85 328 250	19%	62 877 465	24%	74%
Impôts et taxes	650 000	0,2%	97 000	0%	15%	500 000	0,1%	0	0%	0%	1 650 000	0,4%	25 000	0,01%	2%
Frais financiers	200 000	0,1%	51 469	0%	26%	10 000	0,00%	0	0%	0%	500 000	0%	252 881	0,10%	51%
Subventions versées	13 500 000	3%	7 687 891	5%	57%	1 450 000	0%	1 257 593	1%	87%	4 500 000	1%	1 316 500	0,50%	29%
Transferts versés	9 546 793	2%	2 297 419	1%	24%	9 668 750	2%	8 586 091	4%	89%	19 000 000	4,3%	3 707 726	1,4%	20%
Autres charges et Pertes diverses	49 299 969	13%	18 278 688	12%	37%	19 997 250	4%	13 600 469	5,95%	68%	42 760 000	9,73%	14 176 732	5%	33%
Dotations aux Amortissements	0	0%	0	0%		0	0%	0	0%	0%	0	0%	0	0%	0%
TOTAL DEPENSES FONCTIONNEMENT	206 505 137	53%	114 940 395	74%	56%	161 685 156	31%	131 169 694	57%	81%	250 938 650	57%	143 174 708	54%	57%
DEPENSES D'INVESTISSEMENTS															
Remboursement des dettes à LMT	12 421 529	3%	0	0%	0%	0	0%	0	0%	0%	0	0%	0	0%	0%
Remboursement des autres dettes à LMT	3 500 000	0,9%	0	0%	0%	0	0%	0	0%	0%	0	0,0%	0	0%	0%
Remboursement des dettes à LMT résultant d'engagements donnés par la Commune	14 744 863	4%	0	0%		1 840 000	0%	0	0%	0%	6 000 000		4 139 677	2%	69%
Terrains (achats, acquisitions)	0	0%	0	0%		0	0%	0	0%	0%	4 000 000	1%	0	0%	0%
Autres immobilisations corporelles	104 977 460	27%	14 818 588	10%	14%	334 560 903	64%	77 372 141	34%	23%	137 625 350	31,3%	96 988 246	37%	70%
Autres créances à LMT	0	0%	0	0%		0	0%	0	0%	0%	0	0%	0	0%	0%
Participation et affectations	500 000	0,13%	299 997	0,2%	60%	0	0%	0	0%	0%	1 500 000	0,34%	0	0%	0%
Dépenses pour l'équipe municipale	38 099 969	10%	20 448 772	13%	54%	20 790 050	4%	17 358 279	8%	83%	33 482 000		15 204 014	6%	45%
Appui à l'Autorité Administrative	6 250 000	2%	3 825 226	2%	61%	2 560 000	0,5%	2 536 816	1%	99%	6 100 000		4 431 500	2%	73%
TOTAL DEPENSES INVESTISSEMENT	180 493 821	47%	39 392 583	26%	22%	359 750 953	69%	97 267 236	43%	27%	188 707 350	43%	120 763 437	46%	64%
TOTAL DEPENSES	386 998 958	100%	154 332 978	100%	40%	521 436 109	100%	228 436 930	100%	44%	439 646 000	100%	263 938 145	100%	60%

BP= Budget Prévisionnel ; CA= Comptes Administratifs ; TR= Taux de Réalisation

Commentaire

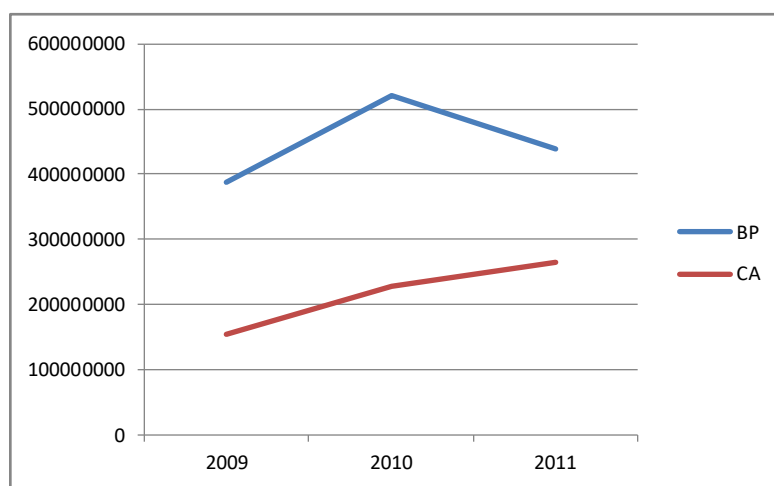
L'examen des chiffres des dépenses portés sur les budgets communaux et les comptes administratifs montre l'évolution ci-après :

Les dépenses budgétaires ont également connu, comme pour les recettes, une évolution en dents de scie, passant de 386 998 958 Frs en 2009 à 521 436 109 frs en 2010 puis à 439 646 000 en 2011 en valeurs absolues, soit respectivement en valeurs relatives, un accroissement de 34,7 % entre 2009 et 2010 et un léger fléchissement de 15,7 % entre 2010 et 2011.

Les dépenses effectivement réalisées se sont accrues en valeur absolue d'une année à l'autre, passant de 154 332 978 frs en 2009 à 228 436 920 frs en 2010 puis à 263 938 145 frs en 2011, soit en valeurs relatives, une augmentation de 48,0 % entre 2009 et 2010 et 15,5 % entre 2010 et 2011.

Le graphique ci-dessous présente l'évolution du budget et du compte administratif de 2009 à 2011 en termes de dépenses.

Figure 5 : Evolution des prévisions et réalisations des dépenses de 2009 à 2011



BP= Budget Prévisionnel

CA= Compte Administratif

Commentaire

Le graphique ci-dessus montre l'écart important qui existe entre les prévisions budgétaires et les réalisations. En effet, il est plus accentué en 2010 et tend à se resserrer en 2011. Il serait judicieux pour la Commune, que cet écart tende vers zéro ; ce qui traduirait un certain réalisme dans la confection des budgets.

- Dépenses par habitant

Tableau 13 : Analyse des dépenses par habitant

	2009	2010	2011
Dépenses totales	154 332 978	228 436 920	263 938 145
Effectif de la population *	30 138	30 921	31 725
Recettes par habitant	5 121	7 388	8 320

(*) Effectif calculé sur la base d'un taux de croissance de 2,6 % an, base 2005

Commentaire

Il ressort du tableau ci-dessus qu' en l'espace de trois ans, le montant des dépenses par habitant est passé de 5 121 frs en 2009 à 7 388 frs en 2010 puis à 8 320 frs en 2011.

Comparées aux recettes par habitant, il se dégage un gap qui traduit le fait que la Commune n'a pas encore atteint le seuil d'activité qui lui permette d'amorcer véritablement son développement.

Le tableau ci-dessous présente les différents gaps enregistrés de 2009 à 2011.

Tableau n°14 : Tableau comparatif des dépenses et recettes par habitant

Libellés	2009	2010	2011
	Compte Administratif	Compte Administratif	Compte Administratif
Total dépenses	154 332 978	228 436 920	263 938 145
Effectif population	30 138	30 921	31 725
Dépenses /habitant	5 121	7 388	8 320
Recettes / habitant	4 340	7 135	7 714
Gap à compenser /habitant	-781	-253	-606

De façon générale, les procédures sus décrites, des circuits de mobilisation et d'encaissement des recettes d'une part puis d'engagement et d'exécution des dépenses d'autre part, concourent à la sécurisation des circuits financiers qui est consacrée par l'existence de deux comptabilités séparées :

Celle de l'ordonnateur ; Celle du Receveur Municipal. La concordance de ces deux comptabilités se fait généralement en fin d'exercice. Le mécanisme de collecte et de gestion des ressources financières ; L'évolution globale du budget prévisionnel et du compte administratif au cours de la période d'analyse.

Taux de recouvrement des taxes communales

Le Fichier des contribuables de la Commune de Bafang étant en phase d'actualisation au moment de notre passage, il ne nous a pas été possible de déterminer sur la base des données réalistes et fiables, le taux de recouvrement des taxes communales.

Toutefois nous nous sommes attelés à déterminer le taux de recouvrement de certains postes de recettes de fonctionnement, sur la base des données contenues dans les budgets et comptes administratifs mis à notre disposition.

Le tableau ci-dessous en présente la physionomie :

Tableau 15: Recouvrement de certains postes de recettes

Libellés	2009			2010			2011		
	BP	CA	TR	BP	CA	TR	BP	CA	TR
Impôt Libératoire	21 118 091	14 840 960	70,0%	16 846 963	15 780 652	93,7%	2 000 000	19 976 625	699%
Patente	12 500 000	5 405 268	43,2%	4 998 502	5 047 114	100,9%	10 000 000	6 056 742	60,6%
Licence	7 000 000	2 847 215	40,7%	2 534 785	7 724 445	304,7%	6 900 000	11 047 186	160,1%
Taxes foncières	500 000	660 158	132,0%	900 000	782 547	86,9%	1 700 000	729 250	42,9%
Autres taxes fiscales	8 000 000	6 530 662	81,6%	8 000 000	6 523 313	81,5%	10 000 000	9 293 951	92,9%
Droit de place sur les marchés	12 500 000	5 884 600	47,1%	7 500 000	4 751 200	63,4%	10 000 000	5 982 800	59,8%
Droits de permis de bâtir	2 500 000	824 318	39,9%	2 500 000	2 193 003	87,7%	5 000 000	50 000	1,0%
Droit d'occupation temporaire voie	3 500 000	1 391 500	39,7%	2 000 000	1 886 250	94,3%	5 000 000	2 092 500	41,9%
Droit de stationnement	1 000 000	592 250	59,2%	-	-	-	1 000 000	-	0,0%
Loyers d'immeubles communaux	15 000 000	9 894 500	65,9%	5 000 000	7 859 000	157,2%	14 030 565	9 068 500	64,6%

Commentaire

Le tableau ci-dessus appelle au commentaire suivant :

Vu de façon globale, le taux de recouvrement des recettes communales (toutes recettes confondues) s'est amélioré progressivement depuis 2009, passant de 40 % en 2009 à 45 % en 2010 puis à 61 % en 2011. Bien qu'encore insuffisant, cet effort devra être poursuivi par la mise en place d'un système de recouvrement plus efficace et fiable :

L'amélioration est principalement due à un taux de recouvrement élevé de :

L'impôt libératoire : 70,0 % en 2009 ; 93,7 % en 2010 et 698,8 % en 2011

Licence : 40,7 % en 2009 ; 304,7 % en 2010 et 160,1 % en 2011

Patente : 43,2 % en 2009 : 100,9 en 2010 et 60,6 % en 2011

Autres taxes fiscales : 81,6 en 2009 : 81,5 en 2010 et 92,9 en 2011

Droits de place sur les marchés : 47,1 % en 2009 ; 63,4 % en 2010 et 59,8 en 2011

S'agissant des loyers des immeubles communaux, il est nécessaire de mettre en place un système de gestion fiable.

Evolution des dépenses par grandes masses

Le tableau et le graphique ci-après présentent l'évolution des postes de dépenses du CA, classées par grandes masses :

Tableau N°16 : Poids de certains postes de dépenses dans le CA

Libellés	2009	2010	2011
Dépenses de Fonctionnement (DF)	74%	57%	54%
Dépenses liées au Personnel (DP)	33%	27%	24%
Dépenses d'Investissement (DI)	26%	43%	46%

Commentaire

Au regard des données ci-dessus, on fait le constat suivant :

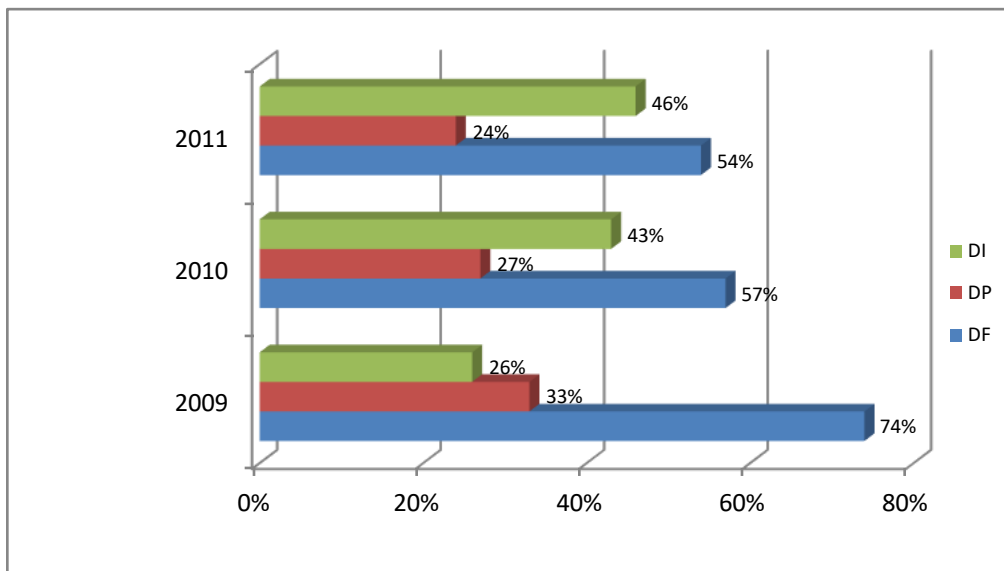
Bien que l'écart entre les dépenses liées au fonctionnement et celles relatives à l'investissement se resserre d'une année à l'autre, on constate la prédominance des dépenses de fonctionnement dont le taux par rapport au total des dépenses est passé de 74 % en 2009 à 57 % en 2010 puis à 54 % en 2011 ;

Le poids des dépenses d'investissement (Taux d'investissement) va croissant : il passe de 26 % en 2009 à 43 % en 2010 puis à 46 % en 2011, se situant de ce fait au dessus de la norme légale qui est de 30 % minimum.

Les dépenses liées au personnel enregistrent un taux décroissant sur la période de référence. En effet, il est de 35 % en 2009, 27 % en 2010 et 24 % en 2011. Notons qu'en 2010 et 2011, les taux sont en dessous de la norme légale qui est de 30 %. C'est un signe qui augure de la maîtrise desdites dépenses par l'Exécutif municipal.

Le graphique ci-dessous en présente la physionomie :

Figure 6 : Evolution de certains postes de dépenses



DI= Dépenses d'Investissement

DP= Dépenses liées au Personnel

DF= Dépenses de Fonctionnement

IV.1.3- Synthèse du DIC en matière de gestion du patrimoine communal

Tableau n°17 : Synthèse du DIC en matière de gestion du patrimoine communal

DOMAINES	RUBRIQUES	FORCES	FAIBLESSES	AXES DE RENFORCEMENT
Gestion du patrimoine communal	Meubles, immeubles, matériel roulant et équipements marchands	Existence d'un état du patrimoine actuel Existence d'un responsable chargé de la gestion du patrimoine	Absence de titre de propriété sur les lotissements	Faire établir des titres de propriété sur les lots et immeubles de la Commune
			Inexistence d'un système de comptabilité matière conforme à la réglementation en vigueur	Former un agent sur la comptabilité matière communale
			Inexistence d'un plan de lotissement	Elaborer un plan de lotissement
			Inexistence d'un système de suivi et d'entretien régulier du patrimoine communal	Mettre en place un système d'entretien préventif et curatif du patrimoine communal
			Inexistence d'un bureau d'archivage des documents	Aménager un espace destiné à l'archivage des documents Former ou recruter un archiviste

IV-1-4- Synthèse du DIC en matière de gestion des relations

Tableau n°18: Synthèse du DIC en matière de gestion des relations

DOMAINES	RUBRIQUES	FORCES	FAIBLESSES	AXES DE RENFORCEMENT
Gestion des relations	Communication interne	Existence d'un panneau d'affichage	Peu de réunions de coordination et de suivi avec le personnel	Instituer un cadre formel de réunions de coordination et de suivi des activités avec le personnel
		Existence de notes de service	Faible système de communication	Doter la cellule communication de moyens lui permettant de mettre en œuvre la stratégie de communication et de marketing élaborée
	Communication externe	Bonne relation avec la tutelle et les services déconcentrés de l'Etat	Absence d'une stratégie de communication communale	Créer un cadre de rencontre et de discussion avec les parties prenantes externes
		Bonne relation avec les organismes de développement	Absence d'un cadre formel de concertation avec les Conseillers et autres acteurs externes	
		Bonne relation avec les Chefs de village		

IV-2- PRINCIPAUX PROBLEMES ET BESOINS IDENTIFIES PAR SECTEUR

Le tableau ci-dessous présente les problèmes et besoins identifiés par secteur:

Tableau n°19 : Problèmes et besoins par secteur

	Secteurs	Problèmes reformulés par secteurs	Principales causes	Principaux effets	Besoins formulés
1	Agriculture	Faible productivité agricole	Ignorance des techniques agricoles modernes	-Baisse de la production et des rendements -Famine -Perte de revenus -Abandon des activités agricoles pour des activités plus rémunératrices	Solliciter la création et l'appui d'un Chef de Poste Agricole : Tetam, Pouango, Bassekok, Batoulak
			Difficultés d'accès aux intrants (semences, engrais, pesticides etc)		Mettre à la disposition des populations villageoises des intrants dans tous les villages de la Commune ne faisant pas partie de l'Espace Urbain
			Absence totale de structure de distribution d'intrants au niveau des villages		
			Récoltes ravagées par des rongeurs		
			Récoltes ravagées par des maladies		
			Absence de suivi des agriculteurs		Mise sur pied des associations d'agriculteurs à : Baboutcha-Nitcheu, Toula, Tetam, Batié Pouango, Bassekok, Batoulak Kolouh et Dakla
			Mauvaise qualité des produits issus des récoltes		
			Bouleversement des saisons entraînant une difficulté à maîtriser le calendrier agricole		sensibiliser les agriculteurs sur les effets climatiques et amener les populations à adopter des semences cultivables en toute saison dans tous les villages
			Niveau d'organisation des agriculteurs relativement bas		Vulgariser les techniques d'enrichissement des sols à partir des engrais organiques
			Surexploitation des terres cultivables		Créer des champs Communautaires à grande échelle: Baboutcha-Nitcheu
			Absence de vastes plantations		
Appauvrissement des sols					

	Secteurs	Problèmes reformulés par secteurs	Principales causes	Principaux effets	Besoins formulés
			Culture d'eucalyptus absorbant, les éléments nutritifs se trouvant dans les sols aux alentours des champs		Toula(piment), Mettre à la disposition des agriculteurs des plants sélectionnés de café en aménageant une pépinière à Kolouh et Dakla, Créer un champ communautaire de maïs à Batié
2	Élevage, Pêche, Industries Animales	Faible production des activités d'élevage	Ignorance des techniques appropriées et modernes d'élevage	Echecs de plusieurs tentatives d'élevage des bêtes - Difficultés à engraisser convenablement les bêtes	Former 100 éleveurs choisis dans les 34 villages de la Commune en technique moderne d'élevage
			Présence des Maladies épizootiques	Décès en masse des bêtes	Former 100 éleveurs choisis dans les 34 villages de la Commune en technique préventive des maladies épizootiques
			Inexistence d'enclos pour les bêtes	Vol du bétail (chèvres et porcs) et de la volaille Perte de revenus des éleveurs Bêtes en constante divagation	Sensibiliser les populations à élever les bêtes dans des enclos
			Potentialités et possibilités de l'élevage méconnues par les populations	Faible production Perte de revenus Alimentation non équilibrée Elevage artisanal	Sensibiliser les populations locales sur les opportunités qu'offre la pratique de l'élevage Construire une ferme avicole avec suivi d'expert pour formation des éleveurs à : Balak, Bassekok, Batoulak, Baboutcheu-Ngaleu, Bankoh, Djinga-Balouk, Kouma,

Secteurs	Problèmes reformulés par secteurs		Principales causes	Principaux effets	Besoins formulés
					Baboné Construire un centre d'élevage de porcs 100 têtes : Balak, Dakla, Kokoh
3 Santé	Difficultés d'accès aux soins de santé primaire de qualité	Faible couverture sanitaire	Insuffisance du nombre de CSI dans la Commune	Populations parcourent de grandes distances pour avoir des soins médicaux	Construire 03 CSI à Bassékok, Bassap, Baboutcheu-Ngaleu, et Finition du CSI de Baboné
			Inexistence des structures d'encadrement et de suivi des déficients mentaux	Recrudescence de fous errant dans les villages	Construire un centre d'internement et de prise en charge des déficients mentaux dans l'Espace Urbain
		Faible taux de couverture vaccinale et de prévention du paludisme	Ignorance des parents	Taux élevé de la mortalité infantile	Sensibiliser les parents sur l'importance des vaccins pour les enfants
			Pénurie des vaccins dans les centres hospitaliers		Fournir les centres de santé en vaccins
			Processus de prévention du paludisme encore insatisfaisant	Taux de prévalence encore élevés	Distribuer 10 000 moustiquaires aux familles qui n'en ont pas encore, aux femmes enceintes et celles qui viennent d'accoucher dans tous les villages de la Communes
		Mauvaise pratique des règles d'hygiène et salubrité	Ignorance des règles d'hygiènes par une grande partie de la population	Plusieurs cas de maladies dues au manque d'hygiène recensés chez les enfants	Sensibiliser les populations sur le respect des règles d'hygiène dans tous les villages de la commune
Alimentation non équilibrée des enfants	Plusieurs cas de malnutrition		Sensibiliser les populations sur les qualités nutritives des aliments afin de leur permettre de composer une alimentation plus équilibrée		

Secteurs	Problèmes reformulés par secteurs		Principales causes	Principaux effets	Besoins formulés
			Insuffisance de matériel et équipements adéquats dans les centres de santé	Déplacement des populations vers d'autres villes pour les soins	<p>Doter les CSI en matériel et équipement : CSI de Bankondji : Energie électrique, Point d'eau, 1 réfrigérateur, et 10 lits</p> <p>CSI de Bapoundeu : 1 réfrigérateur, 1 point d'eau</p> <p>CSI de Baboné : 1 point d'eau et 5 lits</p> <p>CSI de Ndokovi : 1 laboratoire et 1 maternité</p> <p>CSI de Famkeu : 1 point d'eau, 1 laboratoire, 1- réfrigérateur et 10 lits</p> <p>CSI Lieuchi-Mouankeu : 1 réfrigérateur</p> <p>CSI de Bassap, Latrines et 10 lits</p>
		Insuffisance du personnel et de consommables dans les formations sanitaires	Coupures intempestives de l'énergie électrique	<p>Difficultés à conserver certains médicaments</p> <p>Difficultés à opérer et faire certaines analyses</p>	Acquérir un groupes électrogènes pour une présence permanente et constante d'énergie dans les CSI de : Mouankeu, Famkeu, Leuchi-Mouankeu, Pouango, Bapoundeu, Bankondji et Bassap
			Pénurie fréquente des médicaments dans les CSI et même dans les pharmacies	Déplacement des populations vers d'autres villes pour les soins	Approvisionner les pharmacies des CSI en médicaments : Bassap, lieuchi-Mouankeu, Famkeu, Ndokovi, Baboné, Bapoundeu, Bankondji

Secteurs	Problèmes reformulés par secteurs	Principales causes	Principaux effets	Besoins formulés
		- Insuffisance du personnel qualifié	- Emploi d'un personnel insuffisamment qualifié - Mauvais diagnostic - Taux de mortalité élevé	Recruter un personnel qualifié au CSI de : <u>Mouankeu</u> :1 IDE, 1 IB, 1 AS, 1 matrone Bankondji : 1 IB, 1 comis, 1 AS Baboné: 1 IDE, 1AS Pouango: 1 matrone, 1 comis Famkeu:1 IB, 1 AS, 1 matrone, 1 commis Lieushi-Mouankeu : 1 IB
4 Travaux publics	Difficultés de circulation des personnes et des biens	Mauvais états du réseau routier existant Entretien irrégulier du réseau routier de la commune Bourbier présent le long des routes en saison de pluie Système de drainage en général inexistant ou disparu Canalisations bouchées au niveau de l'espace urbain	Difficultés d'évacuation des produits agricoles des zones rurales vers les points de vente Mauvaises herbes envahissant les routes et retréssissant ainsi les axes routiers aussi bien ruraux qu'urbains difficultés de circuler sur certains axes de l'espace urbain en	Curage des rigoles des routes bitumées Curages des fossés des routes en terre Viabiliser les systèmes de drainage le long des routes Entretien régulier des routes Reprofilier les axes : Entrée Groupe IVA-carrefour artisanat (2 km)

	Secteurs	Problèmes reformulés par secteurs	Principales causes	Principaux effets	Besoins formulés
			Travaux de cantonnage irrégulier	saison pluvieuse Déplacement difficile populations	Axe lourd ELECAM Dpt (800 m) Cheu 1&2 Axe central 4km Tétam 4km Reprofilage de la route Ndagchieu-Kechiengueu à Batcheu 5 km Reprofilage de la route principale du village de Dakla 5km Reprofilage de la route Basseko-Balembo: 8 km Bassekok reprofilage de l'axe principal du village 3 km Reprofilage de la route Kokoh 3km Reprofilage de la route Keyeu-BaboutcheuNgaleu 3 km Reprofilage de la route Bankondji-Bafang 10 km Reprofilage de la route Kouma-Bankondji 30 km Reprofilage de 3 km dans le village de Baboné
			Dégradation progressive du bitume dans l'Espace Urbain		Bitumer les axes routiers: 59.7 km Carrefoure EEC Ndokovi – Collège

	Secteurs	Problèmes reformulés par secteurs	Principales causes	Principaux effets	Besoins formulés
					<p>Tchamfourri (1,1 km)</p> <p>Ecole primaire catholique de Ndokovi – SONEL (1,5 km)</p> <p>carrefour du renouveau – Entrée Tetam (1, km)</p> <p>Ecole maternelle Lieushi</p> <p>Mouakeu-Maison du Parti (1,5 km)</p> <p>Carrefour artisanat – Hôtel de Ville 2 km</p> <p>Axe Balen-</p> <p>-Ndokovi: 2,5km</p> <p>Bitumage de la route Bafang-Baboutcheu Ngaleu 13 km</p> <p>Bitumage de la route Bankoh-Bakassa 2 km</p> <p>Bitumage de la route Kokoh-Ndokovi : 2.5 km</p> <p>Bitumage ou pose de pavés sur l'axe : Ndjamomini – Ndomkwet avec ouvrage d'art au quartier Tétok : 5 km</p> <p>S^t Luc – Lossack Ndomkwet : 3 km</p>

	Secteurs	Problèmes reformulés par secteurs	Principales causes	Principaux effets	Besoins formulés
					<p>SONEL – Quartier Haoussa – Ecole Catholique (Ndokovi) : 3 km</p> <p>Carrefour Nzeuye par la mosquée – S^t Luc Ndomkwet : 500 m</p> <p>Bitumage ou pose de pavés sur l’axe : Ndjamomini – Ndomkwet avec ouvrage d’art au quartier Tétok : 5 km</p> <p>Carrefour du Renouveau-Entrée Tetam : 1 km- Ecole ,Maternelle Lieushi-Mouankeu-Maison du Parti : 2 km</p> <p>Bitumage de l’axe falaise – Hopital de district 800 m</p> <p>Bitumage de l’axe Ecole japonaise – Hôpital de district 600 m</p> <p>Axe Hotel Meumi – Hopital de district 800 m</p> <p>Axe Préfecture – Prison – Sous-Préfecture 800 m</p> <p>Axe Préfecture – Ministre Kamga Victor 250 m</p> <p>Axe Rue Ngassa Mathurin – Ancien Elécam 1 km</p> <p>Axe Ecole Bilingue – Prison</p>

	Secteurs	Problèmes reformulés par secteurs	Principales causes	Principaux effets	Besoins formulés
					<p>Centrale 350 km</p> <p>Axe marché central par Ecole Bilingue- Carrefour artisanat 2.5 km</p> <p>Axe EEC Bafang 2 – Menuiserie Japonais 2 km</p> <p>Axe Inspection primaire Banka – Hotel Le Paradis- Menuiserie Japonais – RDPC 2.5 km</p> <p>Axe Centre – EEC Lieutchi-Mouankeu 250 m</p> <p>Axe lourd – Cimenterie 1 km</p> <p>Ecole des filles – Ecole Maternelle Annexe Gr 3 : 150 m</p> <p>Axe Tenthu – Chi Kassi + ouvrage d'art 600 m</p> <p>Axe Tenthu – 1^{er} pont sur la route de Batcheu 500 m</p> <p>Axe Tala Voyage – Eglise St Luc – Chi Kassi 150 m</p> <p>Hotel Derrière Tala Voyage – Foyer Bana : 800 m</p> <p>Axe Carrefour centre d'accueil – Usine à café Ndokovi 1.5 km</p>

	Secteurs	Problèmes reformulés par secteurs	Principales causes	Principaux effets	Besoins formulés
			Insuffisance du réseau routier existant	Enclavement de certains villages de la zone rurale et quartiers de l'espace urbain	<p>Ouvrir de nouvelles routes :</p> <p>Tracer la route de la chefferie à Touké: 5Km (Cheu let II),</p> <p>Ouverture de la route Ndokovi-Lycée de Baboutcha 1 km</p> <p>Ouverture de la route carrefour Mven-Fongoli : 5 km.</p> <p>Batcheu Ouverture de la route : Ecole publique-Mission catholique, 5 km</p> <p>Traçage du tronçon Batoulak-Bapoundeu à Batoulak, 4km</p> <p>Ouverture d'une route Kokoh chefferie-site de l'école maternelle: 2 km</p> <p>Ouverture d'une route: Axe lourd Toula-Chi Crasi 12 km</p> <p>Ouverture d'une route: Tetam-Toula: 6km,</p> <p>Ouverture de la route Batié-Bakondji : 12 Km</p> <p>Ouverture de la route Shiklassi à Kolouh 4</p>

	Secteurs	Problèmes reformulés par secteurs	Principales causes	Principaux effets	Besoins formulés
					<p>Construire des Ouvrages d'art :</p> <p>Ponts :</p> <p>Construction d'un pont sur le cours d'eau Dishi à Bakotcheu.</p> <p>1 pont sur le Lieusseu,</p> <p>1pont entre Tétam et Bavi,</p> <p>Réfection du pont sur la rivière Mongolieu à Batcheu</p> <p>Ponceaux :</p> <p>1 sur l'axe Lossack-Ndokovi par Nzeupouna,</p> <p>1 sur l'axe Lossack-Tchouno,</p> <p>Construction d'un ponceau sur le cours d'eau Zebukam à Djinga-Balouk</p> <p>un ponceau sur le cours d'eau Lossack qui relit Ndokovi à Baboutchueu-Nintcheu</p> <p>Construction d'un ponceau sur la rivière à Keyeu</p> <p>01 sur la rivière Kwepu-</p>

	Secteurs	Problèmes reformulés par secteurs	Principales causes	Principaux effets	Besoins formulés
					<p>01 sur l'axe Ndante-Ndokhou-</p> <p>01 sur la rivière Hou</p> <p>Construction d'un ponceau reliant le quartier Tenthu à l'E.P de Bavi</p> <p>Escaliers : Construction des escaliers sur la descente située entre Lossack et la Préfecture</p>
5	Education de base	Difficultés d'accès à une éducation de base de qualité	Insuffisance des écoles maternelles et primaires	<p>Les enfants parcourent de longues distances vers les villages voisins dotés d'infrastructures scolaires</p> <p>Risques d'accidents</p> <p>Découragement de certains parents</p> <p>Tendance à l'absentéisme</p>	<p><u>Construire des blocs maternel</u> : Balack, Bakotcheu, Tétam, Balen, Bapoundeu, Bassekok, Batcheu, Djinga-Balouk, Keyeu, Batié, Cheu 1&2, Kokoh, et Baboutcha-Nintcheu, Bankoh, Dakla</p> <p>Construire un bloc administratif pour l'EM : de Kolouh</p> <p><u>Construction d'école primaire</u> : Dakla, Leuschi-Mouankeu et Tchouno</p>
			Insuffisance de salles de classe, d'équipements et d'enseignants qualifiés	<p>Mauvaises conditions de travail pour les élèves et enseignants</p> <p>Effectifs pléthorique dans les salles de classes</p> <p>Impact négatif sur la qualité de l'enseignement</p>	<p>Construction de blocs de salles de classe :</p> <p>Ecole publique Bilingue Espace Urbain : Lossack 2 blocs, E.P 2A 2 blocs, E.P 2B 2 blocs</p> <p>Construire un bloc de salles de classe au complexe japonais Gr1</p> <p>Construire un bloc de salle classe</p>

	Secteurs	Problèmes reformulés par secteurs	Principales causes	Principaux effets	Besoins formulés
				Echec	Gr 3 annexe E.P Gr 5 : 2 blocs E.P Gr 6 : Réhabilitation de toutes les salles de classe Batcheu 1 bloc à l'école public primaire 2 blocs école catholique de Batcheu E.P de Djientchi 2 blocs E.P de Tétam 1 bloc Ecole Pub . Bilingue de Bankondji 2 blocs 2 blocs pour l'école primaire catholique de Bankoh, E.P de Bassap 1 bloc Construction de 3 Blocs de salles de classe à l'école de Baboné 1 bloc école catholique primaire de Baboutcheu-Ngaleu E.P de Baboutcheu-Ngaleu 2 blocs 1 bloc E.P de Kouma

	Secteurs	Problèmes reformulés par secteurs	Principales causes	Principaux effets	Besoins formulés
					<p>2 blocs E.P Gr 3 B</p> <p>2 blocs E.P Gr 5</p> <hr/> <p>Réhabilitation des salles de classe :</p> <p>E.P Gr 6 : Réhabilitation de toutes les salles de classe (10)</p> <p>Ecole Annexe Gr 3 A : Toutes les salles de classe à réhabiliter</p> <p>Ecole Annexe Gr 3 B : Toutes les salles de classe (7)</p> <hr/> <p>Dotation de 646 table-bancs :</p> <p>Ecole maternelle : 83 Cheu 1&2 :10, Famkeu : 5, Lieushi-Mouankeu : PUB :8 ; Tétam : 30, Baboné : 10+10, Bassap :10</p> <p>Ecole primaire : 563</p> <p>Bavi :60, Djientchi : 78, Mouankeu :50,Bakondji : PUB :50, PRI :80, Tétam : 80, Pouango :50, Baboutche-Ngaleu :20, Kouma : 25,Baboné :50,Bassap : 20</p>

	Secteurs	Problèmes reformulés par secteurs	Principales causes	Principaux effets	Besoins formulés
					<p>Recruter 14 enseignantes dans les écoles maternelles :</p> <p>Cheu1&2 :1,Famkeu 1 Lieushi-Mouankeu :2 Mouankeu :1, Nguénack :3,Kokoh :1,Baboné:1+4</p> <p>Recruter 50 enseignants dans les écoles primaires: Djientchi 8, Famkeu 3, Tchouno 6, Ban kondji 6, Pouango 3, Tétam 5, Baboutcheu-Ngaleu 4, Kouma 6, Baboné 5, Bassap 4</p>
		Exposition des enfants aux maladies hydriques	Absence de points d'eau potable dans les écoles	Absentéisme Echecs	<p>Doter les EP de points d'eau potables :</p> <p>Ecole maternelle : Bavi, Tétam, Baboné et Bassap</p> <p>Ecole primaire : Tétam, Pouango, Batcheu, Batoulak , Bankoh, Kouma, Baboné et Bassap</p>
6	Culture	Faible Promotion des activités culturelles	Insuffisance d'infrastructures de diffusion culturelle	Difficultés dans les pratiques d'activités culturelles et traditionnelles	<p>Construire 18 foyers communautaires de 100 places :</p> <p>Bakotcheu, Cheu 1&2, Tétam, Pouango, Baboutcha-Nitcheu, Bapoundeu, Batcheu, Kokoh, Bankoh, Djinga-Balouk, Batié, Kouma, Baboné, Kolouh, Batoulak</p> <p>Construction du foyer Communautaire des Bamboutos à Bafang</p>
			Conflits de génération		

	Secteurs	Problèmes reformulés par secteurs	Principales causes	Principaux effets	Besoins formulés
			Difficultés dans la transmission de l'héritage culturel	Perte progressive de l'identité culturelle	Appui aux structures existantes de promotion des langues locales <i>fe'efe'e</i> (Tous les villages de la Communes)
			Absence de musée dans l'espace urbain	Oubli progressif des jeunes générations de l'histoire culturelle des villages	Construire un musée municipal
7	Promotion de la femme et de la famille	Faible promotion des droits de la femme et de la famille.	Inexistence de centre de promotion de la femme et de la famille	Femmes abandonnées à elles-mêmes	Construire 1 centre de promotion de la femme : dans l'Espace Urbain
			Insuffisance de personnel qualifié		Acheter du matériel didactique pour le CPFF
					Organiser des causeries éducatives
					Recruter 02 formateurs
			Ignorance des droits et devoirs de la femme	Marginalisation de la femme dans la prise de décision	Sensibiliser les populations sur les droits de la femme, et sur la responsabilité parentale
					Organiser 52 émissions radiophoniques par an
			-Irresponsabilité parentale des hommes parents abandonnant leurs enfants	- Accoïsement de la proportion des filles-mères - Plusieurs jeunes femmes élèvent seules leurs enfants	Organiser des journées foraines dans les villages, destinées à l'établissement des actes de naissance
Insuffisance de moyens financiers du couple	Prépondérance de couple sans actes de mariage : «viens on reste »	Programmer l'organisation de 50 mariages collectifs par An			
Coût élevé de la Dot					

	Secteurs	Problèmes reformulés par secteurs	Principales causes	Principaux effets	Besoins formulés
			Violence faites aux femmes et enfants	Résurgence d'enfants de la rue Certains cas de femmes abattues par leur marie ont déjà été avérés et plusieurs cas de blessures ont été signalés	Appuyer les personnes victimes de violences conjugales et familiales dans tous les villages de la Commune
			Déficit d'information et de formation de la jeune femme sur la sexualité	Plusieurs cas de grossesses précoces et indésirées enregistrées	Sensibiliser la jeune fille dans tous les villages de la Commune
			Dépendance financières des femmes vis-à-vis de leur mari	Femmes vivant dans de très mauvaises conditions	Accompagner les femmes dans la recherche des financements et la réalisation de 500 AGR
			-Recrudescence du phénomène d'union libre	Prépondérance des mères célibataires	Organiser des campagnes de sensibilisation sur l'importance de l'acte de mariage
8	Affaire sociales	Faible encadrement des personnes handicapées et vulnérables	- Faible assistance aux personnes du 3 ^{ème} âge, enfants vulnérables et handicapés	Personnes vulnérables et du 3 ^{ème} âge abandonnées à leur sort	Construire un centre de prise en charge pour personnes vulnérables à Batoulak, Bankoh, Dakla Construire et équiper 01 centre social à Bafang Mettre en place un Fonds Communal De Solidarité (FCS) au niveau de la Commune Sensibiliser les populations sur leurs devoirs envers les personnes vulnérables dans tous les villages Sensibiliser les PSV à la création des associations de défense de leurs droits dans tous les villages

	Secteurs	Problèmes reformulés par secteurs	Principales causes	Principaux effets	Besoins formulés
					Organiser des ateliers de renforcement des capacités des PSV à la réalisation des AGR 02/An
			Faible assistance aux malvoyants	Les malvoyants sont extrêmement dépendants de leur entourage	Doter 100 malvoyants de cannes pour leurs déplacements
			Faible représentation des services du sectoriel dans les villages	Ignorance des populations due à un manque d'activités et d'information	Solliciter l'appui du sectoriel concerné
			Difficultés d'accès aux édifices publics pour les handicapés moteurs	Risque d'accidents et sentiment	Aménager des rampes d'accès dans les édifices publics adaptés aux différents handicapés
			Marginalisation ressentis par les personnes handicapées	Sédentarisation des personnes handicapées	
9	Eau et Energie :	Difficultés d'accès à l'eau potable	Insuffisance de points d'eau potables	Prolifération des maladies d'origine hydrique	<p><u>Construction de 18 AEP</u> : Balak 1, Tétam 1, Pouango 1, Bassekok 1, Batoulak 1, Baboutcheu-Ngaleu 1, Bankoh 1, Dakla 1, Djinga-Balouk1, Keyeu 1, Bakondji 1, Batié 1, Kolouh1, Bapoundeu 1, , Batcheu 1, Toula, et réhabilitation de L'AEP à Batcheu</p> <p>Réhabilitation de 21 bornes fontaines :</p> <p>E.E.C Ndokovi : 2 Tchamfour : 2 Centre d'accueil EEC 1 Gr 4 Lossack 1 Ecole des filles Mouankeu 1</p>

	Secteurs	Problèmes reformulés par secteurs	Principales causes	Principaux effets	Besoins formulés
					<p>Derrière Hopital de district 1 (Mouankeu) Carrefour artisanat 1 Bafang ville 2 Lieuchi-Mouankeu 1 Quartier Tenthu 1 Ecole catholique Nguenack 1 Entrée stade municipal 1 Axe lourd 2 Tétam 1 Baboutcha-Nitcheu 1 Batoulak 2 Kolouh 3</p> <p>Extension de l'AEP avec construction de 06 bornes fontaines: Baboutcha-Nintcheu, Batoulak 2, 3 à Kolouh.</p> <p>Construction de 4 bornes fontaines :2 au marché de Mouankeu,1 à Chi-Médard et 1 au Dernier poteau Donkwé</p> <p>Extension du réseau hydraulique CDE 16.2 km : Balak 1km, Bakotcheu 3km, Cheu 1&2 7 km, Carrefour Nzeubokam (Bavi) – Batcheuu (Pont Sonkoué) 1,2 km, Carrefour Nzeubokam (Bavi) – Lycée Bilingue 1 km, Carrefour Nzeubokam (Bavi)- E.P Gr 4 : 1,5 km, E.P Gr 4 – Axe Ndokovi-Batcheu : 1,5 km,</p>

Secteurs	Problèmes reformulés par secteurs	Principales causes	Principaux effets	Besoins formulés
		Absence de carte Hydraulique au niveau de la Commune	Difficultés d'établir l'état et faire un suivi des différents points d'eau	Etablir une carte hydraulique de la Commune de Bafang
	Difficultés d'accès à l'énergie électrique	Faible couverture du réseau AES SONEL	Exode rural	<u>Extension du réseau électrique :</u> Cheu I & II 5km, Toula 3 km, Balak 5km, Batoulak 5 km, Batié 5 km Tétam_6 km, Bassékok 5 km, Balen 5km , Bapoundeu 2km, Bassekok 5km, Batoulak 2km, Dakla 5km, Keyeu 3 km , Bassap 3km, Batié 2 km, Kolouh 2km, Carrefour Zekokam (Bavi) – Batcheu 2,5 km, Carrefour Zeye (Ndokovi) – Entrée Batcheu 2 km, Carrefour (Toutou Prosper : Lossack) – E.M Domkwé 1 km Transformation du réseau électrique de Bankondji et Djinga-Balouk en triphasé
Mauvaises conditions de vie				
Perte des denrées alimentaires				
		Faible développement des TIC		
		Faible promotion des énergies renouvelables	Ignorance des populations locales sur les avantages liés à l'utilisation des énergies renouvelables	Sensibiliser les populations sur les qualités des énergies renouvelables

	Secteurs	Problèmes reformulés par secteurs	Principales causes	Principaux effets	Besoins formulés
10	Enseignement secondaire	Faible taux de réussite à l'enseignement secondaire	Insuffisance des établissements d'enseignement secondaire (général et technique)	Exode des jeunes vers les grandes villes	Construction d'un CES :Bassekok Construction d'un CETIC : Kokoh, Djinga-Balouk Construction des 32 blocs de salles de classe :: 5 au lycée de Baboutcha-Nintcheu, 2 au lycée de Baboutcheu-Ngaleu, 5 au lycée de Bafang Rural, 2 au lycée bilingue de Bafang, 4 au lycée technique de Baboné, 6 au CETIC de Bankondji, 3 au CETIC de Balen et 5 au CETIC de Balack
			Insuffisance de personnel enseignant qualifié et d'équipement scolaire	Faible taux de réussite aux différents examens	Recruter 138 Enseignants : Lycée Technique Baboné : 21 (2 Français, 3 Anglais, 2 HGECM, 3 Maths, 2 Phys/Chimie, 1 Biologie, 1 Info, 2 F3/Elect,1 Menu, 1 Sebur, 1 EPS, 1 Droit/Legis, 1 COOM CETIC Bankondji : 11 (1 Français, 1 Anglais, 1 Maths, 1 Phys/Chimie, 1 Biologi, 1 Hygiène, 1 Info, 1 F4 Maço, 1 Esco/CG, 1 EPS, 1 Droit/Légis, 1 Dessin Lycée Baboutcha-Nintcheu : 11 (1 Français, 1 Anglais, 1 ALL, 1 Esp, 2 HGECM, 2 Maths, 1 SVT, 1 ESF, 1 Info) Lycée Baboutcheu-Ngaleu : 14 (3 Français, 2 Anglais, 1 Esp, 1 Philo,

	Secteurs	Problèmes reformulés par secteurs	Principales causes	Principaux effets	Besoins formulés
					<p>2 HGECM, 2 Maths, 2 ESF, 1 Info</p> <p>Lycée Bafang-Rural : 27 (4 Franç, 4 Ang, 1 All, 1 Esp, 3 HGECM, 5 Math, 4 SVT, 2 ESF, 1 EPS, 2 Info</p> <p>Lycée Bilingue Bafang: 45 (5 Français, 2 Ang, 2 All, 1 Philo, 1 HGECM, 4 Maths, 3 PCT, 3 SVT, 1 ESF, 1 Info, 1 Computer Sc, 1 Philo, 3 English, 3 French, 4 Mathematic, 2 Physics, 1 Biology, 1 HE, 2 Economics, 2 History, 1 Civic</p> <p>CES. Bil. Bankondji : 9 (2 Français, 1 All, 1 Esp, 1 Maths, 1 SVT, 1 ESF, 1 EPS, 1 Info</p> <p>Dotation de 524 tables-bancs dans les établissements d'enseignements secondaires :</p> <p>Djientchi : 300, Baboutcheu-Ngaleu : 60, Baboné : 104 et CES de Bankondji :60</p>
11	Emploi formation et professionnelle	Difficultés d'accès à l'emploi et à la formation professionnelle	<p>Insuffisance de structures de formation professionnelle dans des villages au sein de la commune</p> <p>Problèmes d'orientation éprouvés par les populations</p>	<p>Augmentation de l'effectif des jeunes sans emploi au sein de la Commune</p> <p>-Exode rurale</p> <p>Augmentation de l'effectif des jeunes sans emploi au sein de la Commune</p>	<p>- Construction d'un centre de formation Professionnel technique en agriculture, menuiserie, maçonnerie à Pouango et Baboné</p> <p>Organisation de 02 émissions radiophoniques par mois dans les radios communautaires</p> <p>Organisation d'un Carrefour-Métier : 1/an</p>

	Secteurs	Problèmes reformulés par secteurs	Principales causes	Principaux effets	Besoins formulés
			Difficultés liées aux financements des projets des populations	Abandon des projets par les populations	Sensibiliser les populations à la création des AGR Constituer un Fonds d'appui à la création des AGR
12	Travail et sécurité sociale	Difficultés d'accès aux services de la sécurité sociale	Manque d'informations sur le système de sécurité sociale existant	Les travailleurs et autres agriculteurs, non affiliés au système de sécurité sociale existant Attitude abusive de certains employeurs Travailleurs non affiliés aux structures de sécurité sociale Taux bas des salaires Renvoi abusif des travailleurs non-affiliés à la CNPS	Sensibiliser les populations sur l'importance de la sécurité sociale
			Ignorance des travailleurs		Sensibiliser les populations sur les avantages de souscrire à la sécurité sociale :
			Défaillance des structures de gestion de la sécurité sociale existantes		Organiser 12 émissions radiophoniques sur la sécurité sociale par an Organiser 04 séances d'éducation ouvrière par an Organiser une semaine des travailleurs par an
			Certains secteurs de travail n'ont pas de syndicats		
13	Tourisme et loisirs	Faible promotion des activités touristiques	Potentiel touristique existant non identifié	-Ignorance des populations sur le potentiel économique des sites touristiques de leurs villages -Démotivations des villageois dans la mise sur pied d'une	Repérage et localiser les différents sites touristiques
			-Insuffisance de moyens financiers		Créer des Activités Génératrices de revenus

	Secteurs	Problèmes reformulés par secteurs	Principales causes	Principaux effets	Besoins formulés
			Insuffisance d'infrastructures d'accueil de qualité	entreprise touristique	Construire un hôtel 2 étoiles dans l'Espace urbain
			Insuffisance voir inexistence de centres de loisirs	-Faible afflux des touristes éventuels	
14	Forêt et faune	Destruction de la faune	Actions du braconnage	- Réduction drastique de la faune - Disparition des espèces protégées - Perte de revenu	-Sensibiliser les populations sur l'importance de la préservation de la faune dans tous les villages de la Communes
			Chasse ininterrompue du gibier par les populations pour la consommation	Disparition progressive de toute forme d'espèce animale dans les forêts	Créer une zone d'intérêts cynégétique à Batié
			Inexistence d'un élevage de substitution (aulacodes)	Diminution de la biodiversité	Promouvoir l'élevage de substitution dans les villages
		Surexploitation de la forêt tertiaire	-Action des feux de brousse	Disparition progressive de la forêt - Destruction de la micro faune dans leur rôle d'aération du sol	Créer et redynamiser les comités de vigilance contre les feux de brousse dans les villages
			Pratique une chasse incontrôlée des espèces fauniques		
			Ignorance des techniques d'élevage		
			Absence d'un code de gestion forestière au niveau de la Commune		
Forte propension à utiliser le bois pour les besoins domestiques (bois de chauffe et construction)	Appauvrissement des sols et raréfaction de certaines espèces végétales	Sensibiliser les populations sur le bien fondé du reboisement			

	Secteurs	Problèmes reformulés par secteurs		Principales causes	Principaux effets	Besoins formulés
				Pauvreté des populations villageoises		
				Faible sensibilisation des populations sur le rôle que joue la forêt dans l'équilibre environnemental	Destruction tout azimut de la forêt	Organiser des campagnes de sensibilisation sur la préservation de la nature et de la biodiversité dans les villages
15	Environnement et la protection de la nature	Ignorance des populations sur la nécessité de préserver l'environnement et de protéger la nature		Manque d'information et de formation	Ignorance totale des populations sur les changements climatiques	Sensibiliser les populations sur les moyens de préserver la nature dans tous les villages de la Commune
				Défaillance des services déconcentrés de l'Etat	Détérioration progressive et inconsciente de la nature par les populations	Former les populations sur les moyens de recycler les déchets plastiques
				Absence de politique de reboisement au niveau communal	Inexistence d'espace vert dans l'Espace urbain	Créer 10 espaces verts dans la ville et les établissements scolaires (800 m ² pour 1000 habitants)
				Sensibilisations insuffisantes sur la nécessité de préserver la nature dans la zone urbaine	Déversement des ordures ménagères et autres dans les caniveaux et les cours	Acheter 70 bacs fixes à ordures (60 pour les quartiers de l'Espace Urbain, 5 à Bankondji et 5 à Baboutcheu-Ngaleu)
				Insuffisance de toilettes publiques dans la zone urbaine	Comportement incivique des populations urbaines	Construire 10 toilettes publiques (gérées par la Commune) dans les 10 quartiers de l'espace urbain
				Absence de moyens de collecte des déchets	Amoncellement des déchets de tous ordres sur certaines artères de la ville et au marché dans l'Espace Urbain	Acheter un camion benne pour l'évacuation des déchets dans l'Espace urbain Assainissement de l'espace urbain de la ville de Bafang
16	Habitat Développement Urbain et	Evolution désordonnée de la ville de Bafang	Prépondérance d'Habitats vieux et désuets	Existence de nombreux chantiers inachevés depuis de nombreuses années	Donne un aspect terne à la ville	Réhabiliter les habitats abandonnés

	Secteurs	Problèmes reformulés par secteurs		Principales causes	Principaux effets	Besoins formulés
				Insuffisance de moyens financiers des populations locales		Solliciter des concours financiers auprès des institutions spécialisées nationales et/ou internationales Elaboere un programme de construction des logements sociaux
			Difficultés dans la misesur pied d'un plan d'urbanisation	Incivisme des populations ne respectant aucune règle	Construction anarchique d'habitats	Introduire progressivement des permis de : Bâtir, Lotir, Démolir
				Insuffisance de moyens financiers	Insalubrité dans la ville Occupation anarchique de la voie publique par certains usagers (moto-taxi, véhicules de transport,)	Constituer une brigade communale de répression municipale contre les contrevenants en vue de faire respecter la loi
17	Domaines Cadastre et Affaires Foncières	Difficultés d'accès à la propriété foncière		- Ignorance des procédures d'acquisition du titre foncier par les populations	-Existence de litiges fonciers	Alléger les procédures d'acquisition du titre foncier
				Absence de plan de lotissement niveau village	-Construction anarchique	Elaborer un plan de lotissement niveau village
				Lourdeur des procédures conduisant à l'obtention du Titre de Propriété foncière	Etablissement des documents non conformes	Eliminer les goulots d'étranglement (collaboration, Mairie et sectoriel)
				Coût élevé du dossier d'élaboration du titre foncier	Corruption Etablissement des documents non conformes Corruption	Lutter contre la corruption
18	Recherche scientifique et Innovation	Faible vulgarisation des résultats de la recherche	Absence d'une Délégation Départementale de la RESI dans le Haut-Nkam	Populations abandonnées à elles-mêmes dans ce secteur	Solliciter la création d'une Délégation Départementale pour le Haut Nkam	

Secteurs	Problèmes reformulés par secteurs	Principales causes	Principaux effets	Besoins formulés
	scientifique	Faiblesse des structures spécialisées concernées	Non exploitation à grande échelle des résultats de la recherche	Renforcer le partenariat entre la recherche et les secteurs utilisateurs des résultats de la recherche
		Coût élevé des innovations auprès des populations	Inaccessibilité au plus grand nombre	Subventionner les innovations (Etat)
		Ignorance des populations locales		
19 Commerce	Difficultés à exercer les activités commerciales	Insuffisance d'infrastructures et équipements adéquats	Opérateurs économiques opérant dans de mauvaises conditions et dans l'insécurité	Construction d'un Hangar de 50 comptoirs pour les marchés de Baboutcheu-Ngaleu, Bankondji, Kouma, Baboné, Bassap
		Mauvais état des routes	Approvisionnement des différents marchés rendu difficile	Bitumage des routes : Bafang-Bankondji et Bankondji-Kouma
		Source d'approvisionnement des produits éloignée	Marché périodique : Un jour/semaine limitant ainsi les possibilités d'achat des populations locales	Transformer le marché périodique en marché quotidien (Bakondji et Kouma)
		Marchés périodiques	Taux d'insalubrité des lieux élevé	Construire 03 toilettes normées dans le marché de Mouankeu
		Insuffisance de toilettes		
		Insalubrité des marchés	Risques élevés de propagation des maladies contagieuses	Aménager 02 points d'eau potable dans le marché de Mouankeu
		Insuffisance de points d'eau potable dans le marché de Mouankeu		
	Perte de ressources financières pour la Commune	Refus de certains commerçants de respecter la réglementation en vigueur sur le commerce, les prix, et les marchés locaux	La commune et le CDI ne recouvrent pas normalement les frais qui leurs sont dus	Sensibiliser les contribuables sur la raison d'être du contrôle des prix (Mairie et sectoriel) Espace Urbain

	Secteurs	Problèmes reformulés par secteurs	Principales causes	Principaux effets	Besoins formulés
			Tracasseries opérées par certains contrôleurs des prix	Corruption Incivisme fiscal	Mettre en place un système efficace de recouvrement et de suivi et de contrôle des prix
20	Jeunesse et Education Civique	Difficultés d'insertion des jeunes dans le circuit socio-économique	Insuffisance de structures d'encadrement des jeunes	Délinquance juvénile	Construire et équiper 01 CPMJ Identification des groupes de jeunes existants
			Ignorance des programmes d'appui à l'insertion de la jeunesse par les populations locales	Chômage de jeunes	Faciliter l'accès à l'auto emploi (PAJER-U, PIFMAS...)
			Insuffisance des fonds alloués pour la promotion économiques des jeunes	Plusieurs projets de jeunes ont été avortés faute de financement	Création d'un fond d'appui à la promotion économique des jeunes
		Comportement incivique des jeunes	Démission des parents de leur rôle de premier éducateur	Non respect des règles de bienséance Délinquance juvénile	Sensibiliser les parents sur leur responsabilité parentale
			Faible encadrement des jeunes scolarisés en instruction civique	Dépravation des mœurs Incivisme social et patriotique	Renforcer les programmes d'éducation civique dans les établissements scolaires
21	Sports et Education Physique	Difficultés de pratiquer les activités sportives et de l'éducation physique	Insuffisance d'infrastructures sportives	Exode des jeunes Maladies liées à l'inactivité physique et sportive	Construire 14 aires de jeux : Bakotcheu, Cheu 1&2, Pouango, Baboutcha-Nintcheu au niveau du Lycée, Balen, Baboutcheu-Ngaleu, Keyeu, Bassap, Bapoundeu, Dakla, Toula et Bassap
			-Inexistence de moniteur ou d'entraîneur en diverse discipline	Très peu de jeunes originaires de la commune sont présents dans les compétitions régionales et nationales	Réhabiliter le stade municipal : Pans des murs de sécurité sur 3/4 ; Création des toilettes publiques payantes, restaurants et boutiques

	Secteurs	Problèmes reformulés par secteurs	Principales causes	Principaux effets	Besoins formulés
			Insuffisance de personnel d'encadrement	Les populations locales ne pratiquent que le football en général	Encourager les promoteurs de disciplines sportives différentes du football
22	Petites et Moyennes Entreprises Economie Sociale et Artisanat	Difficultés d'accès aux facilités offertes par les services du MINPMEESA dans la création des PME/PMI.	Absence d'une Délégation Départementale des PMEESA	Inorganisation du secteur	Installer une Délégation Départementale des PMEESA du Haut-Nkam
			Manque de structure d'encadrement et d'appui	Beaucoup d'entreprises ont du mal à évoluer	Mettre en place un Fond d'incitation à la création des PME/PMI
				Plusieurs artisans ont du mal à promouvoir leurs produits	Créer un festival de l'art à Bafang
			Faible promotion des PME-PMI et des activités artisanales existantes dans certains villages	Caractère archaïque et vétuste du matériel utilisé par des opérateurs économiques et entrepreneurs	Mettre en place une petite structure moderne de fabrication du savon à partir de l'huile de palme à Bakotcheu.
Mauvaise qualité des produits semi-finis et finis	Mettre en place une fabrique de brique moderne et acheter une broyeuse à Balen				
23	Industrie, Mines et Développement Technologique	Difficultés à générer des revenus supplémentaires issus de l'exploitation des carrières existantes	Ignorance des sites d'exploitation rentable	Les opérateurs économiques travaillent sur des sites rentables à court termes (qui s'épuisent vite)	Identifier les sites d'exploitation rentables au niveau de la Commune
			Ignorance du code minier par les exploitants miniers	Exploitation anarchique et désordonnée des carrières Perte de revenus	Organiser le secteur Informé et sensibiliser les opérateurs économiques et exploitants de carrières sur le code minier pour une exploitation rationnelle
			Absence d'équipement et de techniciens appropriés	Abandon de sites	Former des techniciens d'encadrement des exploitants de carrière Doter la Commune d'équipements pour l'exploitation de la carrière

	Secteurs	Problèmes reformulés par secteurs	Principales causes	Principaux effets	Besoins formulés
					de pierre de Bankoh
24	Transport	Difficultés de mobilité des personnes et des biens	Mauvais état des routes	Difficultés d'acheminer les produits vers les lieux de commercialisation	Bitumer les routes de : Bafang-Bankondji et Bankondji-Kouma
			Moyens de transport limité	-Surcharges opérées habituellement par les transporteurs (Mototaxi et Clando)	Sensibiliser les transporteurs sur le respect de la réglementation en matière de transport des personnes et des biens et sur le code de la route
			Inorganisation du secteur	Plusieurs Chauffeurs et Conducteurs n'ont pas de permis Plusieurs cas d'accidents de moto recensés Encombrement des chaussées par certains transporteurs	Encourager et faciliter l'obtention des titres de transports par des formations à bas coûts (permis pour les conducteurs de moto-taxis)
25	Poste et télécommunication	Faible couverture du réseau téléphonique fixe et mobile dans l'Arrondissement	Insuffisance d'antennes de relais mobile	Difficultés de communication des populations	Installer des antennes de relais en vue de couvrir l'ensemble de l'Arrondissement
			Refus d'investir dans les zones rurales pour faible rentabilité		Exode rural
26	Communication	Difficultés d'accès à l'information	Manque de presse écrite dans les villages	Populations sous-informées	Installer 24 kiosques dans les villages ne faisant pas partie de l'Espace Urbain
			Insuffisance des radios communautaires	Populations sous-informées de leurs réalités locales	Créer 5 radios communautaires dans les 5 chefs lieux de groupement Recrutement de 10 agents (5 animateurs et 5 techniciens)

	Secteurs	Problèmes reformulés par secteurs	Principales causes	Principaux effets	Besoins formulés
27	Administration territoriale, Décentralisation, Sécurité et Maintien de l'ordre	Recrudescence de l'insécurité des personnes et des biens	Insuffisance de moyens logistiques pour les Forces de Maintien de l'Ordre	Agressions Vols	Création de 04 postes de sécurité : Famkeu, Baboutcheu-Ngaleu, Bapoundeu et Bakondji
			Insuffisance d'éclairage public ;	Exode rural	Sensibilisation des populations sur l'organisation des comités de vigilance
		Difficultés pour certains parents d'établir des actes de naissance pour leurs enfants	Eloignement des centres d'établissement des actes	La plupart des enfants n'ont pas d'actes de naissance dans les villages	Solliciter la création des centres spéciaux d'Etat Civil dans les villages éloignés à désigner par le Sous-Préfet
			-	Difficultés à constituer les dossiers pour des examens officiels	Organiser des journées foraines en vue d'établir des actes de naissance aux enfants qui n'en ont pas à la Mairie
28	Enseignement Supérieure	Difficultés d'accès à l'enseignement supérieur	Insuffisance de moyens financiers	Abandon des études après l'obtention du BAC par les élèves de la Commune	Mettre en place au niveau communal, un système d'appui financier aux jeunes lauréats au Baccalauréat et étudiants

PLANIFICATION

V- PLANIFICATION STRATEGIQUE

V-1- VISION ET OBJECTIFS DU PCD

De manière générale, la vision que la Commune de BAFANG a pour le développement de son Arrondissement, est en parfaite symbiose avec les orientations stratégiques nationales contenues dans le Document de Stratégie pour la Croissance et l'Emploi (DSCE) élaboré par le Gouvernement du Cameroun. Il décrit la vision partagée de développement au Cameroun à l'horizon 2035. En effet, il y est mentionné que « le DSCE qui va couvrir les dix premières années de la vision à long terme sera centré sur l'accélération de la croissance, la création d'emplois formels et la réduction de la pauvreté ».

Il s'agira pour la Commune de :

Elaborer et mettre en œuvre des stratégies sectorielles de lutte contre la pauvreté ; Renforcer la bonne gouvernance par l'élaboration et la mise en œuvre d'une stratégie efficace de gestion des finances communales, gestion du patrimoine communal, gestion des ressources humaines, gestion des relations entre la Commune et ses différents acteurs ;

La mise en œuvre du Plan Communal de Développement (**PCD**).

V.2- CADRES LOGIQUES PAR SECTEUR

Les tableaux ci-après présentent les Cadres Logiques (CL) par secteur à l'horizon 2024.

Tableau n°20: Cadre Logique : Secteur AGRICULTURE

PROBLEME (SECTORIEL) : Faible productivité agricole

	Logique d'intervention	Indicateur objectivement vérifiable	Moyens Sources / de vérification	Suppositions / Hypothèse de réalisation
Objectif global	Améliorer la productivité agricole et assurer la sécurité alimentaire	<ul style="list-style-type: none"> -Création de nouvelles plantations agricoles - Formation d'exploitants agricoles - Accroissement des superficies cultivées - Volume de production de semences améliorées 	<ul style="list-style-type: none"> -Rapports des autorités locales 	
Objectifs spécifiques	Maitriser les techniques agricoles modernes	<ul style="list-style-type: none"> - Nombre de paysans formés en technique culturale moderne - Création de 5 plantations de 100 ha - Accroissement des superficies cultivées - Taux d'utilisation d'engin agricole 	<ul style="list-style-type: none"> - DD MINEPAT - Commune - DD MINADER 	<ul style="list-style-type: none"> - Absence de crise économique mondiale majeure - Bonne gouvernance
Résultats 1	Techniques culturales modernes mieux maîtrisées par les agriculteurs	<p>Nombre de paysans formés en technique culturale moderne</p> <p>Taux d'utilisation d'engin agricole</p>		<ul style="list-style-type: none"> Absence de crise économique mondiale majeure - Bonne gouvernance - Bonne collaboration avec SDE - Climat social serein
Résultats 2	Accès aux intrants agricoles Facilité	<ul style="list-style-type: none"> - Volume de production d'engrais - Taux d'utilisation des engrais et semences améliorées - Quantité d'intrants distribués 	<ul style="list-style-type: none"> - DD MINEPAT - Commune - DD MINADER 	<ul style="list-style-type: none"> Absence de crise économique mondiale majeure - Bonne gouvernance - Bonne collaboration avec SDE - Climat social serein

Résultats 3	Superficies cultivables accrues	<ul style="list-style-type: none"> - Nombre de plantations nouvelles créées. - Taux d'accroissement de la production agricole 	<ul style="list-style-type: none"> - DD MINEPAT - Commune - DD MINADER 	<ul style="list-style-type: none"> Absence de crise économique mondiale majeure - Bonne gouvernance - Bonne collaboration avec SDE - Climat social serein
	Activités	Moyens (Tâches)	Coûts	Conditions préalables de réalisation
OS.1 Résultat 1 : Techniques culturales modernes mieux maîtrisées par les agriculteurs	1.1. Sensibiliser et former les agriculteurs en technique culturale moderne	1.1.1- Formation de 200 exploitants agricoles sur les techniques modernes	2 000 000	Populations réceptive
	1.2. Développer le système d'information agricole	1.1.2- Mise sur pied des associations d'agriculteurs à : Baboutcha-Nitcheu, Toula, Tetam, Batié Pouango, Bassekok, Batoulak Kolouh et Dakla	P.M	
		1.2.1-Création de 04 postes agricoles à Tetam, Pouango, Bassekok, Batoulak	30 000 000	Organisation du secteur
		1.2.3- Mise en place un système efficace de relevés statistiques sur l'évolution de la production agricole	3 000 000	
OS.2 Résultat 1 : Accès aux intrants agricoles Facilité	2.1- Appuyer les agriculteurs dans la fabrication d'intrants (engrais) agricoles organiques	2.1.1-Vulgarisation des techniques d'enrichissement des sols à partir des engrais organiques	5 000 000	Populations, dynamiques
		2.1.2- Doter les agriculteurs de matériel et fournitures nécessaires pour la fabrication d'intrants organiques	5 000 000	Population, dynamique Ressources financières, disponibles
		2.1.3-Fourniture d'intrants (semences) dans tous les villages	10 000 000	Population, dynamique

		en dehors de l'espace urbain		Ressources financières, disponibles
	Activités	Moyens (Tâches)	Coûts	Conditions préalables de réalisation
OS2Résultat 2: Superficies cultivables accrues	3.1- Créer de vastes exploitations agricoles	3.1.1- Création d'un champ communautaire de piment à Baboutcha-Nitcheu, Toula Une pépinière de plants sélectionnés de café à Kolouh et Dakla, Un champ de maïs à Batié	100 000 000	Bonne organisation des populations locales Absence de crise sociale majeure au niveau local Financement des projets
		Imprévus (10%)	16 300 000	
	TOTAL AGRICULTURE			179 300 000

Tableau n°21 : Cadre Logique : Secteur ELEVAGE, PECHE ET INDUSTRIES ANIMALES

PROBLEME (SECTORIEL) : Faible Production des activités d'élevage

	Logique d'intervention	Indicateur objectivement vérifiable	Moyens / Sources de vérification	Suppositions / Hypothèse de réalisation
Objectif global	Accroître la production des activités des activités d'élevage	<ul style="list-style-type: none"> - Formation des éleveurs locaux - Construction de nouvelles fermes avicoles et porcines 	-Rapport des sectorielles et populations locales	
Objectifs spécifiques	Renforcer les capacités des producteurs	<ul style="list-style-type: none"> - % des AGR créées - Taux d'accroissement de la production animale - Taux d'accroissement de la main d'œuvre dans le secteur - Taux d'accroissement des revenus par ménage 	<ul style="list-style-type: none"> - DD MINEPAT - DD MINEPIA - Commune - DD du Commerce 	<ul style="list-style-type: none"> - Absence de crise économique mondiale majeure - Bonne gouvernance
	Promouvoir la pratique de l'élevage	-Nombre de structure de production au sein de la Commune	DD MINEPIA Commune	Bonne gouvernance Organisation de la Commune
OS1 Résultat1 :	Eleveurs encadrés	<ul style="list-style-type: none"> - % des AGR créées - Taux d'accroissement de la production animale Taux d'accroissement de la main d'œuvre dans le secteur 	<ul style="list-style-type: none"> - DD MINEPAT - DD MINEPIA - Commune - DD du Commerce 	<ul style="list-style-type: none"> Absence de crise économique mondiale majeure Bonne gouvernance Bonne collaboration avec SDE - Climat social serein

OS2Résultat1 :	Structures d'encadrement mises sur pieds	<ul style="list-style-type: none"> - Nombre d'éleveurs formés - Taux de baisse des endémies - Taux d'accroissement du revenu moyen mensuel 	<ul style="list-style-type: none"> - DD MINEPAT - DD MINEPIA - Commune - DD du Commerce 	<ul style="list-style-type: none"> Absence de crise économique mondiale majeure - Bonne gouvernance - Bonne collaboration avec SDE - Climat social serein
OS2Résultat 1 :	Pratique de l'élevage vulgarisée	<ul style="list-style-type: none"> - Nombre d'éleveur recensé -Taux d'accroissement des éleveurs 	<ul style="list-style-type: none"> - DD MINEPAT - DD MINEPIA - Commune - DD du Commerce 	<ul style="list-style-type: none"> - Absence de crise économique mondiale majeure - Bonne gouvernance - Bonne collaboration avec SDE - Climat social serein
OS2Résultat 2 :	Structures locales pilotes de production créées	<ul style="list-style-type: none"> Taux d'accroissement de la production animale - Volume de la production de volaille - Volume de la production porcine 	<ul style="list-style-type: none"> - DD MINEPAT - DD MINEPIA - Commune - DD du Commerce 	<ul style="list-style-type: none"> Absence de crise économique mondiale majeure - Bonne gouvernance - Bonne collaboration avec SDE
Résultat 1 : Eleveurs encadrés	Activités	Moyens (Tâches)	Coûts	Conditions préalables de réalisation
	1.1. Appuyer les éleveurs dans la pratique des techniques modernes d'élevage	1.1.1-Sensibilisation et formation de 100 éleveurs choisis dans les 34 villages	10 000 000	-Financement disponible -Organisation du secteur
	1.2 Former et sensibiliser les populations sur les méthodes de prophylaxie	1.2.1- Suivi des vétérinaires chez les différents éleveurs	60 000 000	Organisation du secteur

		1.2.2- Formation de 100 éleveurs sur les méthodes de prophylaxie	10 000 000	Organisation du secteur
		1.2.3Achat de vaccins	15 000 000	Financement du projet
	Activités	Moyens (Tâches)	Coûts	Conditions préalables de réalisation
Résultat 2 : Structures d'encadrement mises sur pied	1.2. Création d'un service d'arrondissement d'élevage pour tous les villages de la Commune	1.1.1- Organisation du sectoriel	P.M	Financement disponible
	Activités	Moyens (Tâches)	Coûts	Conditions préalables de réalisation
OS2Résultat1 : Pratique de l'élevage vulgarisée	2.1. Sensibiliser les populations locales sur les opportunités et les potentialités liées à la pratique de l'élevage	2.1.1-Organiser 52 émissions radiophoniques par An	3 000 000	-Organisation du sectoriel
	Activités	Moyens (Tâches)	Coûts	Conditions préalables de réalisation
Résultat 3 : Structures locales de production créées	3.1. Créer 12 fermes pilotes d'élevage	1.1.1- Construction de 9 fermes avicoles de 1000 têtes chacune à : Balak,Bassekok, Batoulak, Baboutcheu-Ngaleu, Bankoh, Djinga-Balouk, Kouma, Baboné	20 000 000	Financement disponible
		1.2- Construction de 3 fermes porcines de 100 têtes à : Balak, Dakla, Kokoh	15 000 000	Financement disponible
		1.3-Organisation des éleveurs en syndicats	13 000 000	
	TOTAL ELEVAGE, PECHE ET INDUSTRIES ANIMALES		143 000 000	

Tableau n°22 : Cadre Logique : Secteur Santé

PROBLEME (SECTORIEL) : Difficultés d'accès aux soins de santé primaire de qualité

	Logique d'intervention	Indicateur objectivement vérifiable	Moyens Sources / de vérification	Suppositions / Hypothèse de réalisation
Objectif global	Faciliter l'accès aux soins de santé primaire de qualité	-- Dotation de 07 centres de santé d'équipement et d'accompagnement - Constructions et équipement de 03 nouveaux centres de santé - Réduction du taux de morbidité de 20 points - Réduction de la mortalité infantile et pos natale de 15 points	- DD MISANTE - Commune - SSD de Bafang	
Objectifs spécifiques	Assurer une meilleure couverture sanitaire,	- Nombre de nouvelles structures sanitaires créées - Nombre de nouveau personnel sanitaire formé et recruté	- DD MINEPAT - DD MISANTE - Commune - SSD de Bafang	- Absence de crise économique mondiale majeure - Bonne gouvernance - Bonne collaboration avec SDE - Climat social serein au sein de l'Exécutif communal
	Améliorer le taux de couverture vaccinale et mieux prévenir le paludisme parmi les populations	- Pourcentage d'enfants et de femmes enceintes vaccinés dans la Commune - Nombre de campagnes de vaccination organisées	- DD MISANTE - Commune - SSD de Bafang	
	Recruter et/ou affecter un personnel sanitaire et doter les formations sanitaires de consommables en	- Nombre de nouveau personnel sanitaire formé et recruté .	DD MISANTE	

	quantité suffisante	- Qunatité de consommables distribués aux CSI	- Commune - SSD de Bafang	
	Améliorer les comportements en matière d'hygiène et de salubrité	Taux de réduction de la mortalité et de la morbidité.	DD MISANTE - Commune - SSD de Bafang	
OS1Résultat 1 :	Taux de couverture sanitaire amélioré	- Taux d'augmentation de nouvelles structures sanitaires. - Taux de réduction de la mortalité et de la morbidité.	- DD MINEPAT - Commune	- Absence de crise économique mondiale majeure - Bonne gouvernance - Bonne collaboration avec SDE
OS1Résultat 2 :	CSI réhabilité		- DD MISANTE - SSD de Bafang	- Climat social serein - Exécutif communal impliqué
OS2Résultat 1 :	Campagne de vaccination accentuée	- Quantité de vaccins distribués dans les CSI	- DD MINEPAT - Commune	- Absence de crise économique mondiale majeure - Bonne gouvernance - Bonne collaboration avec SDE
OS2Résultat 2 :	Taux de prévalence du paludisme réduit	Taux de prévalence du paludisme	- DD MISANTE - SSD de Bafang	- Climat social serein - Exécutif communal impliqué
OS3Résultat 1 :	Ressources humaines améliorées, quantitativement et qualitativement	- Nombre de personnel sanitaire formé . - Nombre de personnel sanitaire nouveau recruté	- DD MINEPAT - Commune - DD MISANTE - SSD de Bafang	- Absence de crise économique mondiale majeure - Bonne gouvernance - Bonne collaboration avec SDE
OS3Résultat 2 :	Pharmacies et CSI renforcés en consommables	Nombre de pharmacies et CSI ayant recus des consommables		- Climat social serein

OS4Résultat 1 :	Règles d'hygiène maîtrisées par les populations locales	-Nombre de campagne de sensibilisations -Comportement des populations locales	- DD MINEPAT - Commune	- Absence de crise économique mondiale majeure
OS4Résultat 2 :	Matériels et équipements de santé et d'hygiène fournis régulièrement à tous les CSI	-Nombre de CSI ayant un matériel de santé et d'hygiène adéquat	- DD MISANTE	- Bonne gouvernance
OS4Résultat 3 :	Coupures intempestives réduites dans les CSI	-Nombres de CSI ayant un branchement AES SONEL -Nombre de CSI ayant un groupe électrogène	- SSD de Bafang	- Bonne collaboration avec SDE - Climat social serein
	Activités	Moyens (Tâches)	Coûts	Conditions préalables de Réalisation
OS1Résultat 1 : Taux de couverture sanitaire amélioré	Créer de nouveaux CSI	Création de 3 CSI : Bassékok, Bassap et Baboutcheu-Ngaleu	180 000 000	Etude de faisabilité Financement du projet
OS1Résultat 2 : CSI réhabilités	Réhabiliter les CSI qui tendent à être abandonnés	1.2.1- Réhabiliter le CSI de Baboné	P.M	Etude de faisabilité
OS2Résultat 1 : La quantité de vaccin accrue dans tous les CSI	2.1-Réduire de façon drastique la mortalité infantile due au manque de vaccins, et à l'ignorance	2.2.1-Sensibilisation des parents sur l'importance des vaccins pour les enfants	5 000 000	Parents disposés à apprendre sur le sujet
		2.2.2- Doter les 7 CSI existant de vaccins	15 000 000	Financement du projet
		2.2.3- Organiser des campagnes de vaccinations	10 000 000	Financement du projet
OS2Résultat 2 : Taux de prévalence du paludisme réduit	2.2- Lutter contre le paludisme	2.2.3- Distribuer 10 000 moustiquaires imprégnées aux familles et femmes enceintes et celles qui viennent d'accoucher	20 000 000	Financement du projet

	Activités	Moyens (Tâches)	Coûts	Conditions préalables de réalisation
OS3 Résultat 1 : Ressources humaines améliorées, quantitativement et qualitativement	3.1. Doter les centres de santé d'un personnel qualifié et en effectif suffisant	3.1.1-Recrutement de 02 IDE (CSI de Mouankeu et Baboné)	2 880 000/AN	Ressources financières disponibles
		3.1.2-Recrutement de 5 IB (Mouankeu, Bapoundeu, Bakondji, Lieushi-Mouankeu)	5 400 000/AN	Ressources financières disponibles
		3.1.3-Recrutement de 04 matrones (Mouankeu, Ndokovi, Bapoundeu, Bakondji)	3 360 000 /AN	Ressources financières disponibles
		3.1.4-Recrutement de 05 AS (Famkeu, Mouankeu, Ndokovi, Bapoundeu, Baboné)	4 200 000/AN	Ressources financières disponibles
OS3 Résultat 2 : Pharmacies et CSI renforcés en consommables	3.2. Renforcer les consommables des CSI	3.2.1- Doter régulièrement les CSI de : Mouankeu, Baboné, Famkeu, Ndokovi, Bakondji de consommables	16 413 740	Financement du projet
OS4 Résultat 1 : Règles d'hygiène maitrisées par les populations locales	4.1. Sensibiliser les populations locales	2.2.4-Sensibilisation des populations sur le respect des règles d'hygiène)	3 000 000	Populations disposées à apprendre sur le sujet
		2.2.5-Sensibilisation des populations sur les qualités nutritives de certains aliments connus et ignorés des populations	3 000 000	Populations disposées à apprendre sur le sujet
OS4 Résultat 2 : Matériels et équipements de santé et d'hygiène existant dans tous les CSI	4.2. Renforcer l'équipement de 07 centres de santé	4.2.1- Fournir les 7 CSI en vaccin et renforcer les pharmacies	14 000 000	Financement du projet
		4.2.2- Dotation du CSI de Bankondji en point d'eau potable, 1 réfrigérateur et 10 lits	8 850 000	Financement du projet

		4.2.3-Dotation du CSI de Baboné en : 1 point d'eau et 5lits	8 075 000	Financement du projet
		4.2.4-Dotation du CSI de Ndokovi en : 1 laboratoire et 1 maternité	4 000 000	Financement du projet
		4.2.5-Dotation du CSI de Famkeu en : 1 point d'eau, 1 laboratoire, 1 réfrigérateur et 10 lits	10 150 000	Financement du projet
		4.2.6-Dotation du CSI de Lieuchi- Mouankeu en ; 1 réfrigérateur	700 000	Financement du projet
		4.2.7-Dotation du CSI de Bassap en : Latrines et 10 lits	15 150 000	Financement du projet
OS4Résultat3 : Coupures intempestives réduites dans les CSI	4.3- Pérenniser la présence de l'énergie électrique dans tous les CSI de la Commune	2.1.1-- Connexion au réseau électrique du CSI de Bankondji (2 km)	10 000 000	Financement du projet Financement du projet
		2.1.2-Acquisition de 07 groupes électrogènes Mouankeu, Famkeu, Leuchi-Mouankeu, Pouango, Bapoundeu, Bankoh, Bankondji	2 800 000	
TOTAL SECTEUR SANTE			161 978 740	

Tableau n°23: Cadre Logique : Secteur TRAVAUX PUBLICS

PROBLEME (SECTORIEL) : Difficultés de circulation des personnes et des biens

	Logique d'intervention	Indicateur objectivement vérifiable	Moyens / Sources de vérification	Suppositions / Hypothèse de réalisation
Objectif global	Fluidifier la mobilité des biens et des personnes	<ul style="list-style-type: none"> - Reprofilage de 81 km de routes et pistes rurales . - Ouvertures de 55 km de pistes rurales - Construction de 12 ponts et ponceaux - Bitumage de 17 km de route 	Document Stratégique pour la Croissance Et L'emploi (DSCE)	
Objectifs spécifique 1	Améliorer l'état du réseau routier de la Commune	Nombre de km de routes rurales ouvertes.	<ul style="list-style-type: none"> - DD MINEPAT - DD MINTP - Commune 	<ul style="list-style-type: none"> - Absence de crise économique mondiale majeure - Mal gouvernance - Corruption
Objectifs spécifique 2	Accroître le réseau routier existant de la Commune	Nombre de km de routes rurales réhabilitées. Taux d'évolution de la mobilité des personnes et des biens		
OS1Résultat 1 :	La quasi-totalité des routes carrossables de la commune reprofilées	Nombre de km de routes rurales et urbaines régulièrement reprofilées.	<ul style="list-style-type: none"> - DD MINEPAT - DD MINTP - Commune 	<ul style="list-style-type: none"> - Absence de crise économique mondiale majeure - Bonne gouvernance - Bonne collaboration avec SDE - Climat social serein
OS1Résultat2 :	Axes routiers bitumés	Nombre de km de routes bitumés	<ul style="list-style-type: none"> - DD MINTP - Commune 	
OS1Résultat3 :	Axes routiers entretenus régulièrement	Nombre de campagnes d'entretien organisées par an	<ul style="list-style-type: none"> - DD MINTP - Commune 	
OS2Résultat1 :	Nouvelles routes ouvertes	Nombre de km de routes rurales et urbaines ouvertes.	<ul style="list-style-type: none"> - DD MINTP - Commune 	
OS2Résultat2 :	Ouvrages d'art et de franchissement construits	Nombres d'ouvrages d'art construit	<ul style="list-style-type: none"> - DD MINTP - Commune 	

		Nombre d'ouvrage de franchissement		
	Activités	Moyens (Tâches)	Coûts	Conditions préalables de réalisation
Résultat 1 : La quasi-totalité des routes carrossables de la commune reprofilées régulièrement	1.1- Désenclaver les zones de production et réhabiliter les routes de desserte	1.1.1-Reprofilage de 81 km pistes rurales et urbaines :	486 000 000	Financement du projet existant
		Entrée Groupe IVA-carrefour artisanat (2 km)		
		Reprofilage de 3 km dans le village de Baboné		
		Reprofilage de la route Kouma-Bankondji 30 km		
		Reprofilage de la route Bankondji-Bafang 10 k		
		Reprofilage de la route Keyeu-BaboutcheuNgaleu 3 km		
		Bassekok reprofilage de l'axe principal du village 3 km		
		Reprofilage de la route Basseko-Balembo: 8 km		
		Reprofilage de la route principale du village de Dakla 5km		
		Reprofilage de la route Ndagchieu-Kechiengueu à Batcheu 5 km		
		Reprofilage de l'axe principal du villageTétam 4km		
Cheu 1&2 Reprofilage de l'Axe central 4km				

		Axe lourd ELECAM Dpt (800 m)		
OS1 Résultat 2 : Axes routiers bitumés	1.2. Bitumer les artères de l'Espace Urbain et routes rurales 59.7 km	1.2.1-Bitumage de la route : Ecole primaire catholique de Ndokovi – SONEL (1,5 km)	75 000 000	Etude de faisabilité Financement du projet
		1.2.2 carrefour du renouveau – Entrée Tetam (1, km)	50 000 000	Etude de faisabilité
		1.2.3-Ecole maternelle Lieushi Mouankeu-Maison du Parti (1,5 km)	75 000 000	Financement du projet
		1.2.4-Carrefour artisanat – Hôtel de Ville 2 km	100 000 000	Etude de faisabilité
		1.2.5- Bitumage de l'Axe Balen- -Ndokovi: 2,5km	125 000 000	Financement du projet
		1.2.6-Bitumage de la route Bafang-Baboutcheu Ngaleu 13 km	65 000 000	Etude de faisabilité
		1.2.6-Bitumage de la route Bankoh-Bakassa 2 km	100 000 000	Financement du projet
		1.2.7-Bitumage de la route Kokoh-Ndokovi : 2.5 km	125 000 000	Etude de faisabilité
		1.2.8-S ^t Luc – Lossack Ndomkwet : 3 km	150 000 000	Financement du projet
		1.2.9-Bitumage ou pose de pavés sur l'axe : Ndjmomini – Ndomkwet avec ouvrage d'art au quartier Tétok : 5 km	250 000 000	Etude de faisabilité

	1.2.10-SONEL – Quartier Haoussa – Ecole Catholique (Ndokovi) : 3 km	150 000 000	Financement du projet
	1.2.11-Carrefour Nzeuye par la mosquée – S ^t Luc Ndomkwet : 500 m	25 000 000	Etude de faisabilité
	1.2.12-Bitumage ou pose de pavés sur l'axe : Ndjmomini – Ndomkwet avec ouvrage d'art au quartier Tétok : 5 km	250 000 000	Financement du projet
	1.2.13Carrefour du Renouveau-Entrée Tetam : 1 km-	50 000 000	Etude de faisabilité
	1.2.14-Ecole Maternelle Lieushi-Mouankeu-Maison du Parti : 2 km	100 000 000	Financement du projet
	1.2.15-Bitumage de l'axe falaise – Hopital de district 800 m	40 000 000	Etude de faisabilité
		30 000 000	Financement du projet
	1.2.17-Axe Hotel Meumi – Hopital de district 800 m	40 000 000	Etude de faisabilité
	1.2.18-Axe Préfecture – Prison – Sous-Préfecture 800 m	40 000 000	Financement du projet
	1.2.19-Axe Préfecture – Ministre Kamga Victor 250 m	15 000 000	Etude de faisabilité
	1.2.20-Axe Rue Ngassa Mathurin – Ancien Elécam 1 k	50 000 000	Financement du projet
	1.2.21-Axe Ecole Bilingue – Prison Centrale 350 km	16 500 000	Etude de faisabilité
	1.2.22-Axe marché central par Ecole Bilingue- Carrefour artisanat 2.5 km	125 000 000	Financement du projet
	1.2.17-Axe EEC Bafang 2 – Menuiserie Japonais 2 km	100 000 000	Etude de faisabilité

		1.2.18-Axe Inspection primaire Banka – Hotel Le Paradis- Menuiserie Japonais – RDPC 2.5 km	125 000 000	Financement du projet
		1.2.19-Axe Centre – EEC Lieutchi-Mouankeu 250 m	12 500 000	Etude de faisabilité
		1.2.20-Axe lourd – Cimenterie 1 km	50 000 000	Financement du projet
		1.2.21-Ecole des filles – Ecole Maternelle Annexe Gr 3 : 150 m	7 500 000	Etude de faisabilité
		1.2.22-Axe Tenthu – Chi Kassi + ouvrage d’art 600 m	30 000 000	Financement du projet
		1.2.23-Axe Tenthu – 1 ^{er} pont sur la route de Batcheu 500 m	25 000 000	Etude de faisabilité
		1.2.24-Axe Tala Voyage – Eglise St Luc – Chi Kassi 150 m	7 500 000	Financement du projet
		1.2.25Carrefour EEC Ndokovi – Collège Tchamfour (1,1 km)	55 000 000	Etude de faisabilité
		1.2.26-Axe Carrefour centre d’accueil – Usine à café Ndokovi 1.5 km	75 000 000	Financement du projet
	1.2.27Hotel Derrière Tala Voyage – Foyer Bana : 800 m	40 000 000	Etude de faisabilité	
OS1Résultat3 : Routes régulièrement entretenu	1. 3-Effectuer des travaux de cantonnage	1.3.1-Contrôle de la végétation : désherbage, débroussaillage, élagage ... etc	P.M	
		1.3.2-Curage des fossés, dalots et exutoires	P.M	

OS2Résultat1 : Nouvelles routes ouvertes	2.1. Désenclaver certaines zones en construisant de nouvelles routes 55 km	2.1.1- Tracer la route de la chefferie à Touké: 5Km (Cheulet II),	P.M	Etude de faisabilité Financement du projet existant
		2.1.2Ouverture de la route Ndokovi- Lycée de Baboutcha 1 km		
		2.1.3-Ouverture de la route carrefour Mven-Fongoli : 5 km.		
		2.1.4-Batcheu Ouverture de la route : Ecole publique-Mission catholique, 1 ,5 km		
		2.1.5-Ouverture de la route Shiklassi à Kolouh 4 km		
		2.1.6-Ouverture de la route Batié-Bankondji : 12 km		
		2.1.7Ouverture d'une route: Tetam-Toula: 6km,		
		2.1.8-Ouverture d'une route Kokoh chefferie-site de l'école maternelle: 2 km		
		2.1.9-Traçage du tronçon Batoulak-Bapoundeu à Batoulak, 4km		
OS2Résultat2 : Ouvrages de franchissement et d'arts construits	2.2. Construire des ouvrages d'art pour faciliter le franchissement de certains cours d'eau	2.2.1-Construire 1 ponceau sur l'axe Lossack-Ndokovi par Nzeupouna,	20 000 000	- Etude de faisabilité - Financement du projet existant
		2.2.2-Construction d'un ponceau ou ouvrage de franchissement sur l'axe Lossack-Tchouno,	20 000 000	
		2.2.3-Construction d'un ponceau sur le cours d'eau Zebukam à Djinga-Balouk	20 000 000	

	2.2.4-Construction d'un ponceau sur le cours d'eau Lossack qui relit Ndokovi à Baboutchueu-Nintcheu	20 000 000	Etude de faisabilité Financement du projet existant
	2.2.5Construction d'un ponceau sur la rivière à Keyeu	20 000 000	
	2.2.6- Cons01 sur la rivière Kwepu	20 000 000	
	2.2.7-Construction d'un ponceau reliant le quartier Tenthu à l'E.P de Bavi	20 000 000	
	2.2.8-Construction d'01 ponceau sur la rivière Hou	20 000 000	
	2.2.9-Construction d'01 ponceau sur l'axe Ndante-Ndokhou-	20 000 000	
	2.2.10-Construction d'un pont sur le cours d'eau Dishu à Bakotcheu.	50 000 000	
	2.2.10-Construction d'un pont sur le Lieusseu,	50 000 000	
	2.2.11Réfection du pont sur la rivière Mongolieu à Batcheu	50 000 000	
	2.2.12-Construction d'1pont entre Tétam et Bavi	50 000 000	
2.2.3- Construction d'escaliers sur la descente située entre Lossack et la Préfecture	20 000 000	Financement du projet	
	Imprévus (10%)	418 100 000	Financement du projet existant
TOTAL SECTEUR TRAVAUX PUBLICS		4 599 100 000	

Tableau n°24 : Cadre Logique : Secteur EDUCATION DE BASE

PROBLEME (SECTORIEL) : Difficulté d'accès à une éducation de base de qualité

	Logique d'intervention	Indicateur objectivement vérifiable	Moyens Sources / de vérification	Suppositions / Hypothèse de réalisation
Objectif global	Améliorer l'accès à une éducation de base de qualité	<ul style="list-style-type: none"> - Construction et équipement de 10 écoles maternelles - Construction et équipement de 02 écoles primaires - Construction de 36 points d'eau dans les écoles - Augmentation du taux de scolarisation et de préscolarisation - Accroissement du taux de réussite aux examens officiels de 80% 	Document Stratégique pour la Croissance Et L'emploi (DSCE)	
Objectif spécifique 1	Doter la Commune d'établissements primaires et maternels en quantité suffisants	Taux de scolarisation maternelle Taux de couverture scolaire Taux d'alphabétisation	- DD MINEPAT	<ul style="list-style-type: none"> - Absence de crise économique mondiale majeure - Mal gouvernance - Corruption
Objectif spécifique 2	Equiper les établissements primaires en matériels didactiques et académiques	Taux d'échecs scolaires pour les moins de 15 ans	- Commune	
Objectif spécifique 3	Renforcer le personnel enseignant des écoles primaires et maternelles	Taux d'encadrement des élèves (rapport maître/élèves)	- DD MINEDUB	
OS1 Résultat 1	Infrastructures maternelles accrues	<ul style="list-style-type: none"> - Taux de scolarisation des moins de 5 ans - Nombre de salles de classe construites - taux de réussite aux examens primaire - Taux d'encadrement des élèves - Nombre d'établissements maternels créés 	<ul style="list-style-type: none"> - DD MINEPAT - Commune - DD MINEDUB 	<ul style="list-style-type: none"> - Absence de crise économique mondiale majeure - Bonne gouvernance - Bonne collaboration avec SDE - Climat social serein

OS1Résultat2	Infrastructures primaires accrues	-Nombre d'établissement primaires créés	- DD MINEPAT - Commune - DD MINEDUB	Absence de crise économique mondiale majeure - Bonne gouvernance - Bonne collaboration avec SDE - Climat social serein
OS2Résultat1	Enseignants suffisants dans les écoles primaires	- Nombre d'enseignants recrutés ou affectés dans les écoles primaires -Ratio élève/enseignant	- DD MINEPAT - Commune - DD MINEDUB	Absence de crise économique mondiale majeure - Bonne gouvernance - Bonne collaboration avec SDE - Climat social serein
OS2Résultat2	Enseignant suffisants dans les écoles maternelles	-Nombre d'enseignants recrutés ou affectés dans les écoles maternelles -Ratio élève/enseignant	- DD MINEPAT - Commune - DD MINEDUB	Absence de crise économique mondiale majeure - Bonne gouvernance - Bonne collaboration avec SDE - Climat social serein
OS3Résultat1	Conditions de travail des élèves améliorées	-Ratio tables-bancs/élèves équitables -Nombre de tables-bancs acquis par les établissements scolaires	- DD MINEPAT - Commune - DD MINEDUB	Absence de crise économique mondiale majeure - Bonne gouvernance - Bonne collaboration avec SDE - Climat social serein
OS3Résultat2	Ecole maternelles et primaires de la Commune assainies	-Nombre de points d'eau construits dans les écoles - Nombre de latrines construites dans les écoles	- DD MINEPAT - Commune - DD MINEDUB	Absence de crise économique mondiale majeure - Bonne gouvernance - Bonne collaboration avec SDE - Climat social serein
	Activités	Moyens (Tâches)	Coûts	Conditions préalables de

				réalisation
OS1 Résultat 1 : Infrastructures maternelles accrues	1.1. Améliorer et faciliter l'encadrement et la scolarisation des élèves des écoles maternelles	1.1.1-Construction d'un bloc maternel à Bapoundeu	25 000 000	Norme sectorielle respectée Financement disponible
		1.1.2-Construction d'un bloc maternel à Bassékok	25 000 000	Norme sectorielle respectée Financement disponible
		1.1.3-Construction d'un bloc maternel à Batcheu	25 000 000	
		1.1.4-Construction d'un bloc maternel à Balak,	25 000 000	Norme sectorielle respectée
		1.1.5-Construction d'un bloc maternel à Tétam,	25 000 000	Financement disponible
		1.1.6-Construction d'un bloc maternel à Cheu 1 et 2	25 000 000	Norme sectorielle respectée
		1.1.7-Construction d'un bloc maternel à Batié,	25 000 000	Financement disponible
		1.1.8- Construction d'un bloc maternel à Balen,	25 000 000	Norme sectorielle respectée
		1.1.9-Construction d'un bloc maternel à Mouankeu,	25 000 000	Financement disponible
		1.1.10-Construction d'un bloc maternel à Tchouno	25 000 000	Norme sectorielle respectée
		1.1.11-Construction d'un bloc maternel à Famkeu,	25 000 000	Financement disponible
		1.1.12- Construction d'un bloc maternel à Baboutcha-Nintcheu,	25 000 000	Norme sectorielle respectée
		1.1.13- Construction d'un bloc maternel à Bankoh,	25 000 000	Financement disponible
		1.1.14-Construction d'un bloc maternel à Keyeu,	25 000 000	Norme sectorielle respectée
		1.1.15-Construction d'un bloc maternel à Kokoh, Dakla, Bassap	25 000 000	Financement disponible

		1.1.16-Construction d'un bloc maternel à Kokoh	25 000 000	Norme sectorielle respectée
		1.1.17-Construction d'un bloc maternel à, Dakla,	25 000 000	Financement disponible
		1.1.18-Construction d'un bloc maternel à Bassap	25 000 000	Norme sectorielle respectée
		1.1.19- Construction d'un bloc administratif pour l'EM de Kolouh	14 000 000	Financement du projet
OS1 Résultat 12 : Infrastructures primaires accrues	1.2 Construction de nouvelles salles de classe	1.2.1-Construction de 2 blocs à E.P 2A Bafang	32 000 000	Norme sectorielle respectée Financement du projet
		1.2.2-Construction de 2 blocs E.P 2B Bafang	32 000 000	
		1.2.3-Ecole publique Bilingue : de Lossack 2 blocs,	32 000 000	
		1.2.4-Construire un bloc de salles de classe au complexe japonais Gr1	16 000 000	
		1.2.5-Construire 2 blocs de salle classe Gr 3 B annexe	32 000 000	
		1.2.6- Construction de 2 blocs à l'E.P Gr 5	32 000 000	
		1.2.7-Batcheu 1 bloc à l'école public primaire	16 000 000	
		1.2.8-2 blocs à école catholique de Batcheu	32 000 000	
		1.2.9-E.P de Djientchi 2 blocs	32 000 000	
		1.2.10-E.P de Tétam 1 bloc	16 000 000	
		1.2.11-Ecole Publique . Bilingue de Bankondji 2 blocs	32 000 000	
		1.2.12-Construction de 2 blocs pour l'école primaire catholique de Bankoh	32 000 000	
		1.2.13-E.P de Bassap 1 bloc	16 000 000	
		1.2.14-Construction de 3 Blocs de salles de classe à l'école de Baboné	48 000 000	

		1.2.15-E.P de Baboutcheu-Ngaleu 2 blocs	32 000 000		
		1.2.16-Construction d'1 bloc à E.P de Kouma	16 000 000		
		1.2.17-Construction d'1 bloc école catholique primaire de Baboutcheu-Ngaleu	16 000 000		
	1.3-Réhabilitation des salles des classes	1.3.1: Réhabilitation des salles de classes :E.P Gr 6 : toutes les salles de classe (10)		PM	Etude de faisabilité Financement u projet
		1.3.2-Ecole Annexe Gr 3 A : Toutes les salles de classes à réhabiliter		PM	Etude de faisabilité Financement u projet
		1.3.3-Ecoles Annexe Gr 3 B : Toutes les salles de classes (7)		PM	Etude de faisabilité Financement u projet
	1.4- Construction de nouvelles écoles primaires	1.4.1- Création et Construction d'une école primaire à : Dakla		PM	Norme sectorielle respectée Financement du projet
		1.4.2-Création et construction d'une école primaire à Leuschi-Mouankeu		PM	Norme sectorielle respectée Financement du projet
		1.4.3-Création et construction d'une école primaire à Tchouno		PM	Norme sectorielle respectée Financement du projet
		1.4.4- Cr2ation et construction d'une école primaire à Toula		PM	Norme sectorielle respectée Financement du projet
		1.4.5-Création et construction d'une école primaire à Kouma		PM	Norme sectorielle respectée Financement du projet
	1.3. Organiser le sectoriel de l'Education de base	1.3.1-Construire la DDEB du Haut-Nkam		50 000 000	Norme sectorielle respectée Financement du projet
	Activités	Moyens (Tâches)	Coûts	Conditions préalables de réalisation	

OS2Résutat1 : Corps enseignant renforcé dans les écoles maternelles	2.1. Accroître l'effectif des enseignants dans les écoles maternelles	1.1.5- Recrutement de 14 enseignantes pour les E.M : Cheu 1&2 1, Famkeu 1,Lieushi-Mouankeu 2, Mouankeu 1, Nguénack 3, Kokoh 1, Baboné1+5 (60 000/Mois)	10 080 000/AN	Norme sectorielle respectée Financement du projet
OS2Résutat1 : Corps enseignant renforcé dans les écoles primaire	2.2 améliorer l'encadrement des élèves dans les écoles primaires	1.1.6- Recrutement de 50 instituteurs pour les EP de : Djientchi 8, Famkeu 3, Tchouno 6, Bankondji 6, Pouango 3, Tétam 5,Baboutcheu-Ngaleu 4, Kouma 6, Baboné 3+2, Bassap (60 000/Mois)	36 000 000/AN	Norme sectorielle respectée Financement du projet
	Activités	Moyens (Tâches)	Coûts	Conditions préalables de réalisation
O3Résutat1 : Tables-bancs existant en quantité suffisante en fonction de l'effectif des élèves	3.1- Doter les écoles maternelles et primaires d'équipements adéquats	3.1.1- Dotation de 83 tables-bancs pour les E.M de : Cheu 1&2 :10, Famkeu : 5, Lieushi-Mouankeu PUB : 8, Tétam : 30, Baboné : 10+10, Bassap ;10	830 000	Norme sectorielle respectée Financement du projet
		1.2.2-Dotation de 563 tables-bancs pour les E.P de : Bavi :60, Djientchi :78, Mouankeu : 50, Bankondji PUB : 50,Baboutcheu-Ngaleu : 20, Kouma :25, Baboné :50, Bassap :20	3 378 000	Norme sectorielle respectée Financement du projet
	Activités	Moyens (Tâches)	Coûts	Conditions préalables de réalisation
OS3Résutat2 : Ecoles maternelles et primaires de la	3.2. Réduire de façon drastique, les maladies dues au manque d'hygiène dans les écoles	3.2.1- Construire 11 latrines dans les EP de : Bavi, Leuchi-Mouankeu, Kolouh, Tétam, Bankoh, Pouango, Batcheu, Baboutha-Ngaleu, Kouma, Baboné, Bassap	88 000 000	Norme sectorielle respectée Financement du projet

Commune assainies		3.2.2- Construction d'un point d'eau dans :		
		Ecole maternelle de: Bavi, Tétam, Baboné et Bassap	72 000 000	Norme sectorielle respectée Financement du projet
		Ecole primaire de: Tétam, Pouango, Batcheu, Batoulak, Bankoh, Kouma, Baboné et Bassap		
		Imprévus (10%)	108 428 800	
	TOTAL SECTEUR EDUCATION DE BASE		1 189 716 800	

Tableau n°25 : Cadre Logique : Secteur CULTURE

PROBLEME (SECTORIEL) : Faible Promotion des activités culturelles

	Logique d'intervention	Indicateur objectivement vérifiable	Moyens Sources / de vérification	Suppositions / Hypothèse de réalisation
Objectif global	Promotion des activités culturelles développées	- Construction et équipement de 16 foyers culturels	- Document Stratégique pour la Croissance Et L'emploi (DSCE)	
Objectifs spécifiques	Accroître les infrastructures pour activités culturelles	- Taux d'accroissement des infrastructures socioculturelles - Nombre de manifestations culturelles organisées	- DD MINEPAT - DD MINCULT - Commune	- Absence de crise économique mondiale majeure - Mal gouvernance - Corruption
	Elaborer une stratégie de diffusion des valeurs culturelles	- Proportion des jeunes intéressés par les coutumes traditionnelles		
OSR Résultat 1 :	Foyers culturels développés	- Nombre de foyers culturels - Taux d'accroissement des infrastructures socioculturelles	- DD MINEPAT - DD MINCULT - Commune	Absence de crise économique mondiale majeure - Bonne gouvernance - Bonne collaboration avec SDE - Climat social serein
OSR Résultat 2 :	Histoire de la culture préservée	- Nombre de manifestations culturelles organisées - Nombre de sites historiques culturels	- DD MINEPAT - DD MINCULT - Commune	Absence de crise économique mondiale majeure - Bonne gouvernance - Bonne collaboration avec SDE - Climat social serein
OS2 Résultat 1 :	Culture locale maîtrisée par les jeunes	- Proportion des jeunes intéressés par les coutumes traditionnelles	- DD MINEPAT - DD MINCULT - Commune	Absence de crise économique mondiale majeure - Bonne gouvernance - Bonne collaboration avec SDE - Climat social serein
OS2 Résultat 2	Langues locales vulgarisées	- Nombre de manifestations culturelles organisées - Pourcentage		
	Activités	Moyens (Tâches)	Coûts	Conditions préalables de réalisation

	Logique d'intervention	Indicateur objectif vérifiable	Moyens Sources / vérification de	Suppositions / Hypothèse de réalisation
OS1Résultat1 : Foyers culturels développés	1.1-Construction et équipement de 16 foyers culturels de 100 places à : Bakotcheu, Cheu 1&2, Tétam, Pouango, Baboutcha-Nintcheu, Bapoundeu, Batcheu, Kokoh, Bankoh, Djinga-Balouk, Batié, Kouma, Baboné, Kolouh	1.1.1-Etude de faisabilité pour chaque foyer	16 000 000	Présence d'un site
		1.1.2-Construction et équipement	144 000 000	Financement du projet
	1.2-Construction du foyer Communautaire des Bamboutos à Bafang	1.1.1-Etude de faisabilité	1 000 000	
		1.1.2-Construction et équipement	15 000 000	
OS1Résultat2 : Histoire de la culture préservée	1.2.-Construire un musée municipal	1.1.1-Etude de faisabilité	1 000 000	
		1.1.2-Construction et équipement	40 000 000	
	Activités	Moyens (Tâches)	Coûts	Conditions préalables de réalisation
OS2Résultat1 : Stratégie de diffusion des valeurs culturelles élaborée	2.1. 1-Organiser des festivals pour la promotion des cultures	2.1.1 .1- Encourager les tribus à médiatiser leurs activités culturelles	P.M	-Disponibilité des populations locales
		2.1.1.2- Organiser chaque année un festival pour l'ethnie <i>Ndjiako</i>	P.M	Financement du projet
	2.1.2- Vulgariser l'ethique et la morale issue des traditions locales	2.1.2.1-Organiser des émissions radiophoniques 52/An	P.M	Financement du projet
OS2Résultat2: Stratégie de diffusion des valeurs culturelles élaborée	2.2.1-Célébration de la journée internationale des langues	2.2.1.1-Organiser un colloque sur l'état de la langue maternelle au Cameroun et dans la Commune	P.M	Présence d'un site Financement du projet
	2.2.2-Organiser des émissions culturelles radiophoniques en langue locale <i>fe'efe'e</i>	2.2.2.1- Organiser des émissions radiophoniques 52/An	P.M	

	Logique d'intervention	Indicateur objectivement vérifiable	Moyens Sources / de vérification	Suppositions / Hypothèse de réalisation
		Imprévus (10%)	32 042 880	
	TOTAL SECTEUR CULTURE		352 471 680	

Tableau n°26: Cadre Logique : Secteur PROMOTION DE LA FEMME ET DE LA FAMILLE

PROBLEME (SECTORIEL) : Faible promotion des droits de la femme et de la famille.

	Logique d'intervention	Indicateur objectivement vérifiable	Moyens Sources / de vérification	Suppositions / Hypothèse de réalisation
Objectif global	Créer des conditions favorables à l'épanouissement de la Femme et à sa meilleure contribution au développement socio-économique	<p>Accroissement du pourcentage de femmes ayant accès aux hautes fonctions de 30% (privé, administration, politique...)</p> <ul style="list-style-type: none"> - Taux de participation selon le genre - Accroissement du ratio fille/garçon de 50% aux enseignements maternel, primaire, secondaire et supérieur. - Construction de 1 centre de promotion de la femme et de la famille. 	Document Stratégique pour la Croissance Et L'emploi (DSCE)	
Objectif spécifique	Vulgariser les droits de la femme et de la famille	<p>Nombre de femmes ayant accès aux hautes fonctions de 30% (privé, administration, politique...).</p> <ul style="list-style-type: none"> - Taux de participation selon le genre - Accroissement du ratio fille/garçon de 50% aux enseignements maternel, primaire, secondaire et supérieur. 	<ul style="list-style-type: none"> - DD MINEPAT - DD MINPFFA - Commune 	<ul style="list-style-type: none"> - Absence de crise économique mondiale majeure - Bonne gouvernance - Bonne collaboration avec SDE - Climat social serein - Exécutif communal impliqué

	Logique d'intervention	Indicateur objectivement vérifiable	Moyens Sources / de vérification	Suppositions / Hypothèse de réalisation
Résultat 1 :	Centre de promotion de la femme et de la famille créé et doté d'un personnel qualifié	<ul style="list-style-type: none"> - Nombre de femmes ayant accès aux hautes fonctions de 30% (privé, administration, politique...) . - Taux de participation selon le genre - Construction de 1 centre de promotion de la femme et de la famille. 	<ul style="list-style-type: none"> - DD MINEPAT - DD MINPFFA - Commune 	<ul style="list-style-type: none"> - Absence de crise économique mondiale majeure - Bonne gouvernance - Bonne collaboration avec SDE - Climat social serein - Exécutif communal impliqué
Résultats 2 :	Allègement du poids de la tradition sur les femmes	<p>Nombre de femmes ayant accès aux hautes fonctions de 30% (privé, administration, politique...)</p> <ul style="list-style-type: none"> - Accroissement du ratio fille/garçon de 50% aux enseignements maternel, primaire, secondaire et supérieur . 	<ul style="list-style-type: none"> - DD MINEPAT - DD MINPFFA - Commune 	<ul style="list-style-type: none"> - Absence de crise économique mondiale majeure - Bonne gouvernance - Bonne collaboration avec SDE - Climat social serein - Exécutif communal impliqué
Résultat1 :	Activités	Moyens (Tâches)	Coûts	Conditions préalables de réalisation
Centre de promotion de la femme et de la famille créé et doté d'un personnel qualifié	1.1. Assurer un meilleur encadrement de la femme et de la famille	1.1.1-Finition du centre de promotion de la femme et de la famille à Bafang (Mouankeu),	45 000 000	Financement du projet
		1.1.3-Achat du matériel didactique pour le CPFF)	50 000 000	Centre de promotion de la femme et de la famille déjà construit Financement du projet
		1.1.4-Organisation des causeries éducatives	10 000 000	Disponibilité des populations
Résultat2 : Allègement du poids de la	Activités	Moyens (Tâches)	Coûts	Conditions préalables de réalisation
	2.1. Organiser des campagnes de	2.1.1- Organisation de mariages	10 000 000	Organisation de la commune

	Logique d'intervention	Indicateur objectif vérifiable	Moyens Sources / vérification de	Suppositions / Hypothèse de réalisation
tradition sur les femmes	sensibilisation des populations sur la nécessité d'impliquer la femme dans le processus de prise de décision	collectifs (50)/An		et du sectoriel
		2.1.2- Sensibilisation des populations sur les droits de la femme, de l'enfant, l'importance et la nécessité de l'édification de l'acte de naissance	10 000 000	Organisation de la Commune Financement du projet
		2.1.3-Organisation de 52 émissions radiophoniques par an	15 600 000	Organisation de la Commune
		2.1.4- Appui à l'établissement des actes de naissance pour 3500 enfants	15 600 000	Organisation de la Commune Disponibilité des populations Organisation des sectoriels MINATD, MINPROFF
		2.1.5- Appui aux personnes victimes de violences conjugales et familiales	3 500 000	Disponibilité des populations
		2.1.6- Accompagnement des femmes dans la recherche des financements et la réalisation de 500 AGR	5 000 000	Organisation de la Commune Financement du Projet
		Imprévus (10%)	5 970 000	
	TOTAL SECTEUR PROMOTION DE LA FEMME ET DE LA FAMILLE		65 670 000	

Tableau n°27 : Cadre Logique : Secteur AFFAIRES SOCIALES

PROBLEME (SECTORIEL) : Faible encadrement des personnes vulnérables

	Logique d'intervention	Indicateur objectivement vérifiable	Moyens Sources / de vérification	Suppositions / Hypothèse de réalisation
Objectif global	Renforcer l'encadrement des personnes vulnérables et handicapées	<ul style="list-style-type: none"> - Construction de 01 centre social à Bafang. - Construction de 01 centre pour personnes âgés à Bafang. 	Document Stratégique pour la Croissance Et L'emploi (DSCE)	
Objectifs spécifiques	Encadrer les personnes du 3^{ème} âge	<ul style="list-style-type: none"> - Proportion de fonds de solidarité disponible - Taux d'insertion des couches vulnérables dans la société 	<ul style="list-style-type: none"> - DD MINAS 	<ul style="list-style-type: none"> - Absence de crise économique mondiale majeure - Bonne gouvernance - Bonne collaboration avec SDE - Climat social serein - Exécutif communal impliqué
	Enfants de la rue et handicapés suivis et assistés	<ul style="list-style-type: none"> - Nombre de structures spécialisées pour les personnes vulnérables - Taux d'accès aux infrastructures, services, et emploi des couches marginalisées 	<ul style="list-style-type: none"> - Commune - DD MINEPAT 	
OS1Résultat1 :	Prise en charge des personnes du 3^{ème} âge facilitée	-Nombre de personnes du 3 ^{ème} âge recensées	<ul style="list-style-type: none"> - DD MINAS 	<ul style="list-style-type: none"> - Absence de crise économique mondiale majeure - Bonne gouvernance - Bonne collaboration avec SDE - Climat social serein - Exécutif communal impliqué
OS1Résultat2 :	Personnes du troisième âge mieux encadrées	<ul style="list-style-type: none"> - Proportion de fonds de solidarité disponible - Taux d'insertion des couches vulnérables dans la société 	<ul style="list-style-type: none"> - Commune - DD MINEPAT 	

	Logique d'intervention	Indicateur objectivement vérifiable	Moyens Sources / de vérification	Suppositions / Hypothèse de réalisation
OS2Résultat1 :	Mobilité des personnes handicapées dans les édifices, facilitée	<ul style="list-style-type: none"> - Nombre de structures spécialisées pour les personnes vulnérables - Taux d'accès aux infrastructures, services, et emploi des couches marginalisées 	<ul style="list-style-type: none"> - DD MINAS - Commune - DD MINEPAT 	<ul style="list-style-type: none"> - Absence de crise économique mondiale majeure - Bonne gouvernance - Bonne collaboration avec SDE - Climat social serein - Exécutif communal impliqué
	Activités	Moyens (Tâches)	Coûts	Conditions préalables de réalisation
OS1Résultat1 : Prise en charge des personnes du 3^{ème} âge facilitée	1.1. 1 Recenser et repertorier toutes les personnes du troisième âge encore en vie	1.1.1.1-Se rapprocher des responsables administratifs et traditionnelles (CSI, ONG, chefferies ... etc)	P.M	Organisation du sectoriel et de la Commune
	1.1.2- Finition et équipement du centre social à Bafang	1.1.2.1-Etude de faisabilité	3 000 000	Financement du projet
1.1.2.2- Lancement des travaux		67 000 000		
	Activités	Moyens (Tâches)	Coûts	Conditions préalables de réalisation
OS1Résultat2 : Personnes du troisième âge et autres PSV mieux encadrées	1.2.1-Mettre sur pied un fond pour l'encadrement des PSV	1.2.1.1- Création d'un fond de solidarité communal en vue d'apporter un appui pour des personnes socialement vulnérables	50 000 000	Financement du projet
		1.2.1.2- Amélioration des conditions de vie des orphelins et enfants vulnérables (appuis alimentaires, médicaux et scolaires)	100 000 000	Financement du projet

	Logique d'intervention	Indicateur objectivement vérifiable	Moyens Sources / de vérification	Suppositions / Hypothèse de réalisation
	1.2.2 Participations des populations dans la prise en charge des personnes vulnérables	2.1.2- Sensibilisation de PSV à la création des associations de défense de leurs droits (médias, dépliants, autres documents) 1 000 000 /An	10 000 000	Disponibilité des populations
		2.1.3- Organisation des campagnes de sensibilisation des populations à l'occasion des journées internationales (16 Juin, 1 ^{er} Oct, 3 Déc)	15 000 000	Disponibilité des populations
	Activités	Moyens (Tâches)	Coûts	Conditions préalables de réalisation
OS2 Résultat 1 : Mobilité des personnes handicapées dans les édifices, facilitée	2.2-Fournir une aide matérielle aux handicapés	1.1.2- Achat de 100 cannes pour malvoyants	1 000 000	Financement du projet
	1.1.6- Aménagement des rampes d'accès dans les édifices publics adaptés aux différents handicapés	Repérage des édifices	P.M	Financement du projet
		Effectuer un DAO	P.M	
		Lancement des travaux d'aménagement	30 000 000	
		Imprévus (10%)	29 700 000	
	TOTAL SECTEUR AFFAIRES SOCIALES		326 700 000	

Tableau n°28 : Cadre Logique : Secteur EAU

PROBLEME (SECTORIEL) : Difficulté d'accès à l'eau potable

	Logique d'intervention	Indicateur objectivement vérifiable	Moyens Sources / de vérification	Suppositions / Hypothèse de réalisation
Objectif global	Améliorer l'accès à l'eau potable pour toutes les populations	- Construction de 18 AEP - Extension de 11 km du réseau hydraulique - Etablir une carte hydraulique de la Commune de Bafang	Document Stratégique pour la Croissance Et L'emploi (DSCE)	
Objectifs spécifiques	Accroître le nombre de points d'eau potable en quantité dans la Commune	- Construction de 18 AEP - Extension de 11 km du réseau hydraulique - Etablir une carte hydraulique de la Commune de Bafang	- DD du MINEE - Commune - DD du MINEPAT	- Absence de crise économique mondiale majeure - Mal gouvernance - Corruption
OS1Résultats1	Aduction d'Eau Potable réhabilitées et construites	-Nombre d'adductions d'eau potable réhabilitées -Nombre d'adduction d'eau potable construite	- DD du MINEE - Commune	- Absence de crise économique mondiale majeure - Bonne gouvernance - Bonne collaboration avec SDE
OS1Résultat2	Bornes Fontaines accrues	Nombre de bornes fontaines construite et réhabilitées	- DD du MINEPAT	- Climat social serein
OS1Résultat 3	Réseau CDE étendu	Nombre de Km d'Extension du réseau CDE		- Exécutif communal impliqué
	Activités	Moyens (Tâches)	Coûts	Conditions préalables de réalisation
OS1Résultat 1 : Aduction d'Eau	1.1- Réhabilitation de l'AEP de Batcheu	1.1.1-Etude de faisabilité	P.M	Financement de l'étude de faisabilité et du projet

Potable réhabilitées et construites		1.1.2-Exécution des travaux de réhabilitation	P.M	
	1.2-Construction de 18 adduction en eau potable à : Balak ,Tétam, Pouango ,Bassekok, Batoulak, Baboutcheu-Ngaleu, Bankoh,Dakla, Djinga-Balouk , Keyeu, Bankondji,Batié, Kolouh ,Bapoundeu, Balack , Batcheu, Toula,Bassap	1.2.1-Etude de faisabilité pour chaque village	P.M	Financement du projet
		1.2.2- Exécution des travaux de constructions	P.M	
OS1Résultat2 : Bornes Fontaines accrues	1.2- Construction et installation de 3 bornes fontaines	.1.2.1 -Construction de deux bprnes fontaines au marché de Mouankeu	P.M	Etude de faisabilité Site disponible
		1.2.2-Construction d'une borne-fontaine à Chi-Médard	P.M	Etude de faisabilité
		1.2.3-Construction d'une borne-fontaine à Dernier-Poteau-Donkwé	P.M	Etude de faisabilité
	11.3- Réhabilitation de 21 bornes fontaines	1.3.1- Réhabiliter 2 bornes fontaines à E.E.C.Ndokovi	PM	Etude de faisabilité
		1.3.2- Réhabiliter 2 bornes fontaines Tchamfour (Ndokovi)	P.M	Etude de faisabilité
		1.3.3- Réhabiliter 1 borne fontaine au Centre d'accueil (EEC-Ndokovi)	P.M	Etude de faisabilité
		1.3.4- Réhabiliter 1 B,F à l'école publique de Lossack Gr 4	P.M	Etude de faisabilité
		1.3.4-Réhabiliter 1 B.F à l'école des filles de Mouankeu	P.M	Etude de faisabilité
		1.3.5- Réhabiliter 1 B.F au carrefour artisanat	P.M	Etude de faisabilité
		1.3.6- Réhabiliter 2 B.F a Bafang-Ville	P.M	Etude de faisabilité
		1.3.7- Réhabiliter une B.F à Lieuchi-Mouankeu	P.M	Etude de faisabilité
1.3.8- Réhabiliter une B.F au quartier Thenthu	P.M	Etude de faisabilité		

		1.3.9- Réhabiliter une B.F à l'école catholique de Nguénack	P.M	Etude de faisabilité
		1.3.10-Réhabiliter une B.F à l'entrée du stade municipal	P.M	Etude de faisabilité
		1.3.11- Réhabiliter 2 bornes fontaines à l'Axe lourd	P.M	Etude de faisabilité
		1.3.12- Réhabiliter une B.F à Tétam	P.M	Etude de faisabilité
		1.3.13-Réhabiliter une B.F à Baboutcha-Nitcheu	P.M	Etude de faisabilité
		1.3.14- Réhabilitater 2 B.F à Batoulak	P.M	Etude de faisabilité
		1.3.15-Réhabiliter 3 B.F à Kolouh	P.M	Etude de faisabilité
OS3Résultat1 : Réseau CDE étendu	3.1.- Extension du réseau hydraulique 16.2 km :	3.1.1- Extension du réseau CDE à Balak : 1 km	P.M	Etude de faisabilité
		3.1.2- Extention du réseau CDE à Bakotcheu : 3 km	P.M	
		3.1.3- Extention du réseau CDE à Cheu1 & 2 : 7 km	P.M	
		3.1.4- Extention du réseau CDE sur l'axe : Carrefour Nzeubokam (Bavi) – Batcheuu (Pont Sonkoué) : 1,2 km	P.M	
		3.1.5- Carrefour Nzeubokam (Bavi) – Lycée Bilingue : 1 km	P.M	
		3.1.6- Carrefour Nzeubokam (Bavi)- E.P Gr 4 : 1,5 km	P.M	
		3.1.7-, E.P Groupe 4 – Axe Ndokovi-Batcheu : 1,5 km	P.M	
	3.2- Répertoire tous les points d'eau de la Commune	1.1.4- Etablir une carte hydraulique de la commune de Bafang	5 000 000	Financement projet
	Imprévus (10%)	500 000		
	TOTAL EAU	5 500 000		

Tableau n° 29 : Cadre Logique : Secteur ENERGIE

PROBLEME (SECTORIEL) : Difficulté d'accès à l'énergie électrique

	Logique d'intervention	Indicateur objectivement vérifiable	Moyens / Sources de vérification	Suppositions / Hypothèse de réalisation
Objectif global	Réduire le déséquilibre entre l'offre et la demande de l'énergie électrique	<ul style="list-style-type: none"> - Extension de 62 km de réseau électrique à l'horizon 2024 - Usage des énergies renouvelables. 	Document Stratégique pour la Croissance Et L'emploi (DSCE)	
Objectifs spécifiques	Améliorer l'accès aux sources d'énergie électrique	<ul style="list-style-type: none"> - Extension de 62 km de réseau électrique à l'horizon 2024 - Usage des énergies renouvelables. 	<ul style="list-style-type: none"> - DD du MINEE - Commune - DD du MINEPAT 	<ul style="list-style-type: none"> - Absence de crise économique mondiale majeure - Mal gouvernance - Corruption
Résultats	Résultat 1 : Taux de couverture des besoins en énergie électrique accru	<ul style="list-style-type: none"> - Nombre de ménages électrifiés. 	<ul style="list-style-type: none"> - DD du MINEE - Commune - DD du MINEPAT 	<ul style="list-style-type: none"> - Absence de crise économique mondiale majeure - Bonne gouvernance - Bonne collaboration avec SDE - Climat social serein
	Activités	Moyens (Tâches)	Coûts	Conditions préalables de réalisation
Résultat1 : Taux de couverture des besoins en énergie électrique accru	1.1. Extension du réseau électrique	1.1.1-Extension de 75.5 km de réseau électrique MT/BT ainsi : Cheu I & II 5km, Toula 3 km, Balak 5km, Batoulak 5 km, Batié 5 km Tétam_6 km, Bassékok 5 km, Balen 5km , Bapoundeu 2km, Bassekok 5km, Batoulak 2km, Dakla 5km, Keyeu 3 km , Bassap 3km, Batié 2 km, Kolouh 2km, Carrefour Zekokam (Bavi) – Batcheu 2,5 km, Carrefour Zeye (Ndokovi) – Entrée Batcheu 2 km, Carrefour (Toutou Prosper :	1 700 000 000	Financement du projet disponible

	Lossack) – E.M Domkwé 1 km		
	1.1.2- Transformation du réseau biphasé de Bankondji et Djinga-Balouk en triphasé	10 000 000	Financement du projet disponible
	1.13- Sensibilisation des populations sur les qualités de l'énergie renouvelable) et test sur quelques villages témoins	10 000 000	Financement du projet disponible
	Imprévus (10%)	1 72 000 000	
TOTAL SECTEUR ENERGIE		1 892 000 000	

Tableau n°30: Cadre Logique : Secteur ENSEIGNEMENT SECONDAIRE

PROBLEME (SECTORIEL) : Faible taux d'accès à l'enseignement secondaire

	Logique d'intervention	Indicateur objectivement vérifiable	Moyens / Sources de vérification	Suppositions / Hypothèse de réalisation
Objectif global	Augmenter l'offre et la qualité dans l'enseignement secondaire reposant sur un équilibre entre l'enseignement général et l'enseignement technique	<ul style="list-style-type: none"> - Construction de 03 CES et 02 CETIC. - Construction de 9 blocs administratifs. - Construction de 51 salles de classes. 	Document Stratégique pour la Croissance Et L'emploi (DSCE)	
Objectifs spécifiques	Accroître le taux d'accès à l'enseignement secondaire	<ul style="list-style-type: none"> - Taux net de scolarisation dans le secondaire - Rapport entre le taux net de scolarisation technique et général - Taux d'admission au secondaire général - Ratio fille/garçon dans le secondaire - Taux d'admission au secondaire technique 	<ul style="list-style-type: none"> - DD du MINESEC - Commune - DD du MINEPAT 	<ul style="list-style-type: none"> - Absence de crise économique mondiale majeure - Climat social serein - Exécutif communal impliqué
Résultat 1 :	Niveau des infrastructures et des équipements scolaires, renforcé	<ul style="list-style-type: none"> - Construction de 3 blocs de salles de classe au lycée bilingue de Bafang et au CETIC de Bankondji. - Construction et équipement des ateliers de menuiseries, électricité et maçonnerie. - Construction et équipement d'une infirmerie dans le lycée de Baboutcheu-Ngaleu 	<ul style="list-style-type: none"> - DD MINESEC - Commune - DD MINEPAT 	<ul style="list-style-type: none"> - Absence de crise économique mondiale majeure - Climat social serein - Exécutif communal impliqué

<p>Résultat 2 :</p>	<p>Le corps enseignant est renforcé qualitativement quantitativement</p>	<ul style="list-style-type: none"> - Nombre d'enseignants vacataire recrutés. - Nombre d'enseignants affectés dans la Commune -Ratio élève/enseignants 	<ul style="list-style-type: none"> - DD MINESEC - Commune - DD du MINEPAT 	<ul style="list-style-type: none"> - Absence de crise économique mondiale majeure - Climat social serein - Exécutif communal impliqué
<p>Résultat 3 :</p>	<p>Les tables-bancs sont repartis équitablement en fonction des élèves et des normes gouvernementales</p>	<ul style="list-style-type: none"> - Nombre de tables-bancs repartis dans les établissements -Ratio élève/tables-bancs 	<ul style="list-style-type: none"> - DD du MINESEC - Commune - DD du MINEPAT 	<ul style="list-style-type: none"> - Absence de crise économique mondiale majeure - Climat social serein - Exécutif communal impliqué
<p>Résultat1 :</p> <p>Le niveau des infrastructures et des équipements scolaires est renforcé</p>	<p>Activités</p>	<p>Moyens (Tâches)</p>	<p>Coûts</p>	<p>Conditions préalables de réalisation</p>
	<p>1.1. Améliorer les conditions de scolarisation des élèves</p>	<p>1.1.1-Construction et équipement de 30 blocs de salles de classe : 5 au lycée de Baboutcha-Nintcheu, 2 au lycée de Baboutcheu-Ngaleu, 5 au lycée de Bafang Rural, 2 au lycée bilingue de Bafang, 4 au lycée technique de Baboné, 4 au CETIC de Bankondji, 3 au CETIC de Balen et 5 au CETIC de Balack.</p>	<p>420 000 000</p>	<p>Financement disponible</p>
		<p>1.1.2-Construction et équipement d'un bloc administratif au lycée Baboutcha-Nintcheu</p>	<p>10 000 000</p>	<p>Financement disponible</p>
		<p>1.1.3 - Construction et équipement de 8 blocs sanitaires au : lycée de Baboutcheu-Ngaleu. lycée de</p>	<p>40 000 000</p>	<p>Financement disponible</p>

		Baboutcha-Nitcheu, lycée de Bafang Rural, lycée Bilingue de Bafang, Lycée technique de Bafang, CETIC DE Bankondji, CETIC DE Balen, CETIC de Balack		
		1.1.4 - Construction et équipement des ateliers de menuiseries, électricité et maçonnerie au CETIC de Bankondji, Balen, Balack et Baboné	96 000 000	Financement disponible
		1.1.5- Construction d'un laboratoire de science au lycée bilingue de Bafang	50 000 000	Financement disponible
		1.1.6- Création et Construction d'un CETIC à Kokoh	70 000 000	Financement disponible
Résultat2 : Le corps enseignant est renforcé qualitativement et quantitativement	Activités	Moyens (Tâches)	Coûts	Conditions préalables de réalisation
	2.1- Améliorer le ratio élèves/enseignants dans les salles de classe	2.1.1- Recrutement de 138 enseignants : Lycée Technique Baboné : 21 (2 Français, 3 Anglais, 2 HGECM, 3 Maths, 2 Phys/Chimie, 1 Biologie, 1 Info, 2 F3/Elect,1 Menu, 1 Sebur, 1 EPS, 1 Droit/Legis, 1 COOM CETIC Bankondji : 11 (1 Français, 1 Anglais, 1 Maths, 1 Phys/Chimie, 1 Biologi, 1 Hygiène, 1 Info, 1 F4 Maço, 1 Esco/CG, 1 EPS, 1 Droit/Légis, 1 Dessin Lycée Baboutcha-Nintcheu : 11 (1 Français, 1 Anglais, 1 ALL, 1 Esp, 2 HGECM, 2 Maths, 1 SVT, 1 ESF, 1	1 656 000 000	Financement disponible

		<p>Info)</p> <p>Lycée Baboutcheu-Ngaleu : 14 (3 Français, 2 Anglais, 1 Esp, 1 Philo, 2 HGECM, 2 Maths, 2 ESF, 1 Info</p> <p>Lycée Bafang-Rural : 27 (4 Franç, 4 Ang, 1 All, 1 Esp, 3 HGECM, 5 Math, 4 SVT, 2 ESF, 1 EPS, 2 Info</p> <p>Lycée Bilingue Bafang: 45 (5 Français, 2 Ang, 2 All, 1 Philo, 1 HGECM, 4 Maths, 3 PCT, 3 SVT, 1 ESF, 1 Info, 1 Computer Sc, 1 Philo, 3 English, 3 French, 4 Mathematic, 2 Physics, 1 Biology, 1 HE, 2 Economics, 2 History, 1 Civic</p> <p>CES. Bil. Bankondji : 9 (2 Français, 1 All, 1 Esp, 1 Maths, 1 SVT, 1 ESF, 1 EPS, 1 Info</p>		
<p>Résultat3 :</p> <p>Niveau des équipements scolaires, renforcé</p>	Activités	Moyens (Tâches)	Coûts	Conditions préalables de réalisation
	3.1. Améliorer le ratio élèves/tables-bancs	<p>3.1.1- Dotation de 524 tables-bancs dans les établissements d'enseignements secondaires :</p> <p>Djientchi : 300, Baboutcheu-Ngaleu : 60, Baboné : 104 et CES de Bankondji 80</p>	3 144 000	Financement disponible
		Imprévus (10%)	234 514 400	
	TOTAL SECTEUR ENSEIGNEMENT SECONDAIRE		2 579 658 400	

Tableau n°31 : Cadre Logique : Secteur EMPLOI ET FORMATION PROFESSIONNELLE

PROBLEME (SECTORIEL) : Difficultés d'accès à l'emploi et à la formation professionnelle

	Logique d'intervention	Indicateur objectivement vérifiable	Moyens / Sources de vérification	Suppositions / Hypothèse de réalisation
Objectif global	Augmenter fortement et améliorer la qualité de la formation professionnelle	-- Création et équipement de centre de formation aux métiers - Mise sur pied d'un Fonds d'appui à la création des AGR	Document Stratégique pour la Croissance Et L'emploi (DSCE)	
Objectifs spécifiques	Faciliter l'accès à l'emploi et à la formation professionnelle	- Baisse du taux de chômage élargi de 10 points . - Accroissement du taux d'activité de 15points . - Baisse du taux de sous-emploi global des jeunes de 20 points . - Nombre d'établissements de formation professionnelle créé .	- DD du MINEFOP - Commune - DD du MINEPAT - Rapport du BIT	- Absence de crise économique mondiale majeure - Bonne gouvernance - Bonne collaboration avec SDE - Climat social serein - Exécutif communal impliqué
Résultat 1 :	Un réseau d'établissement de formation professionnelle mis en place au sein de la Commune	- Nombre d'établissements de formation professionnelle créé .	- DD du MINEFOP - Commune - DD du MINEPAT - Rapport du BIT	- Absence de crise économique mondiale majeure - Bonne gouvernance - Bonne collaboration avec SDE - Climat social serein - Exécutif communal impliqué - Financement disponible

	Logique d'intervention	Indicateur objectivement vérifiable	Moyens / Sources de vérification	Suppositions / Hypothèse de réalisation
Résultat 2 ;	L'auto-emploi des jeunes promue	- Baisse du taux de sous-emploi global des jeunes de 20 points .	- DD du MINEFOP - Commune - DD du MINEPAT - Rapport du BIT	- Absence de crise économique mondiale majeure - Bonne gouvernance - Bonne collaboration avec SDE - Climat social serein - Exécutif communal impliqué
Résultat 1 :	Activités	Moyens (Tâches)	Coûts	Conditions préalables de réalisation
Un réseau d'établissement de formation professionnelle mis en place au sein de la Commune	1.1 Renforcer le niveau d'infrastructures et des équipements en formation	1.1.1-Construction et équipement de 01 centre de formation aux métiers (agriculture, élevage...) à Kokoh, Baboné	500 000 000	Site disponible Financement du projet
		1.1.2-Organisation de 02 émissions radiophoniques par mois sur l'orientation des capacités des jeunes	12 000 000	Organisation de la Commune
		1.1.3- Organisation d'un Carrefour-Métier : 1/an	20 000 000	Organisation de la Commune
Résultat2 : Promouvoir l'auto emploi des jeunes	2.1. Promouvoir la création des AGR	Moyens (Tâches)	Coûts	Conditions préalables de réalisation
		2.1.1-Sensibiliser les populations à la création des AGR	10 000 000	Organisation de la Commune Disponibilité des populations
		2.1.2- Fonds d'appui à la création des AGR	250 000 000	Financement disponible
		Imprévus (10%)	79 200 000	
	TOTAL SECTEUR EMPLOI ETFORMATION PROFESSIONNELLE		871 200 000	

Tableau n° 32: Cadre Logique : Secteur TRAVAIL ET SECURITE SOCIALE

PROBLEME (SECTORIEL) : Difficultés d'accès aux services de la sécurité sociale

	Logique d'intervention	Indicateur vérifiable	objectivement	Moyens / Sources de vérification	Suppositions / Hypothèse de réalisation
Objectif global	Assurer l'accès à une sécurité sociale pour tout travailleur	-1000, personnes supplémentaires bénéficiaires d'une couverture sociale en 2024		Document Stratégique pour la Croissance Et L'emploi (DSCE)	
Objectifs spécifiques	Mener des campagnes de sensibilisation des travailleurs pour une maîtrise de leur droit et une affiliation massive des travailleurs à la CNPS	- Nombre de personnes couvertes par la sécurité sociale - Nombre de structures spécialisées couvrant la zone - Plan de campagne de sensibilisation		DD du MINTSS Commune DD du MINEPAT	Climat social serein Absence de crise sociale et économique majeures Exécutif communal impliqué
OS1Résultat1 :	Travailleurs mieux renseignés sur la sécurité sociale	Proportion des travailleurs ayant souscrit à une sécurité sociale.		DD du MINTSS Commune DD du MINEPAT	Climat social serein Absence de crise sociale et économique majeures Exécutif communal impliqué
Résultat 2:	Nouveaux syndicats créés	Nombre de nouveaux syndicats créés		DD du MINTSS Commune DD du MINEPAT	Climat social serein Absence de crise sociale et économique majeures Exécutif communal impliqué
Résultat1 :	Activités	Moyens (Tâches)		Coûts	Conditions préalables de réalisation
Travailleurs mieux renseignés sur la sécurité sociale	1.1. Faire la promotion des avantages liés à la souscription aux services de la sécurité sociale aussi bien pour les employés que les employeurs	1.1.1- Organisation de 12 émissions radiophoniques sur la sécurité sociale par an		6 000 000	Organisation de la Commune

	Logique d'intervention	Indicateur objectivement vérifiable	Moyens / Sources de vérification	Suppositions / Hypothèse de réalisation
		1.1.2- Organisation de 04 séances d'éducation ouvrière par an	8 000 000	Disponibilité des populations et des travailleurs
		1.1.3- Organisation d'une semaine des travailleurs par an	5 000 000	Disponibilité des populations et des travailleurs
Résultat2 : Nouveaux syndicats créés	Activités	Moyens (Tâches)	Coûts	Conditions préalables de réalisation
	2.1. Sensibiliser et encourager les employés de toutes entreprises, formelles ou informelles à se réunir en syndicat	2.1.1- Organisation des campagnes de sensibilisation à travers 12 émissions radiophoniques par an sur l'importance des syndicats dans la vie de tout travailleur	6 000 000	-Financement du projet
		Imprévus (10%)	2 500 000	
TOTAL SECTEUR TRAVAIL ET SECURITE SOCIALE			27 500 000	

Tableau n°33 : Cadre Logique : Secteur TOURISME ET LOISIRS

PROBLEME (SECTORIEL) : Faible promotion des activités touristiques et de loisirs

	Logique d'intervention	Indicateur objectivement vérifiable	Moyens / Sources de vérification	Suppositions / Hypothèse de réalisation
Objectif global	Renforcer les activités touristiques et de loisirs	<ul style="list-style-type: none"> - Existence du code communal d'investissement Tourisme -Construction des sites touristiques 	Document Stratégique pour la Croissance Et L'emploi (DSCE)	
Objectifs spécifiques	Améliorer le potentiel touristique et les infrastructures d'accueil	<ul style="list-style-type: none"> - Nombre de sites touristique - Proportion du budget consacré -Nombre d'hotel 	<ul style="list-style-type: none"> - DD du MINTOUL - Commune - DD du MINEPAT 	<ul style="list-style-type: none"> - Absence de crise économique mondiale majeure - Bonne gouvernance - Bonne collaboration avec SDE - Climat social serein - Exécutif communal impliqué
OS1Résultat1 ;	Nouveaux sites touristiques identifiés et retenus	<ul style="list-style-type: none"> - Nombre de sites identifié et retenus - Proportion du budget Communal consacré au tourisme 	<ul style="list-style-type: none"> - DD du MINTOUL - Commune - DD du MINEPAT 	<ul style="list-style-type: none"> - Absence de crise économique mondiale majeure - Bonne gouvernance - Bonne collaboration avec SDE - Climat social serein - Exécutif communal impliqué
OS1Résultat2	Infrastructures du secteur tourisme améliorées	-Nombre d'hotels et de motels dans la Commune	<ul style="list-style-type: none"> - DD du MINTOUL - Commune - DD du MINEPAT 	<ul style="list-style-type: none"> - Absence de crise économique mondiale majeure - Bonne gouvernance - Bonne collaboration avec SDE - Climat social serein - Exécutif communal impliqué
OS1Résultat3 :	Sites de loisirs créés	<ul style="list-style-type: none"> -Nombres de sites de loisirs créés -Nombres d'activités de loisirs menées par an 	<ul style="list-style-type: none"> - DD du MINTOUL - Commune - DD du MINEPAT 	<ul style="list-style-type: none"> - Absence de crise économique mondiale majeure - Bonne gouvernance - Bonne collaboration avec SDE - Climat social serein - Exécutif communal impliqué
	Activités	Moyens (Tâches)	Coûts	Conditions préalables de réalisation

	Logique d'intervention	Indicateur objectivement vérifiable	Moyens / Sources de vérification	Suppositions / Hypothèse de réalisation
OS1Résultat 1 ; Nouveaux sites touristiques identifiés et retenus	1.1-Faire un repérage et une cartographie des sites touristiques	1.1.1- Relever des sites touristiques présents dans tous les villages de la Commune	P.M	-Organisation Du Secteur
		1.1.2-Faire des sites relevés un repérage GPS	P.M	-Organisation du secteur -Financement du projet
OS1Résultat2 : Infrastructures du secteur tourisme améliorées	1.2. Créer des infrastructures de tourisme	1.2.1- Construction d'un hôtel	P.M	Financement disponible
		1.2.2- Appui à la valorisation des sites touristiques niveau village	10 000 000	Consentement des populations locales
		1.2.3- Formation des guides touristiques	1 000 000	Disponibilité des populations locales
		1.2.4- Aménagement de 2 sites touristiques communaux	50 000 000	Disponibilité des sites Financement des projets
		1.1.4- Elaboration d'un répertoire des différents sites touristiques à fort potentiel de développement	5 000 000	Financement disponible
		1.1.5- Création d'un office de tourisme (Etude)	3 000 000	
		1.1.6- Construction d'une délégation départementale du tourisme et des loisirs du Haut-Nkam	50 000 000	Organisation du sectoriel Financement du projet
Résultat2 : Sites de loisirs créés	2.1.Organiser des activités de distraction et loisirs	2.1.1- Organisation de deux sessions de colonies de vacances par an	30 000 000	-Financement du projet -Organisation du secteur
		Imprévus (10%)	24 900 000	
	TOTAL SECTEUR TOURISME ET LOISIRS		273 900 000	

Tableau n°34 : Cadre Logique : Secteur FORET ET FAUNE

PROBLEME (SECTORIEL) : Destruction de la faune et surexploitation de la forêt tertiaire

	Logique d'intervention	Indicateur objectivement vérifiable	Moyens / Sources de vérification	Suppositions / Hypothèse de réalisation	
Objectif global 1	Controler l'exploitation de la forêt et de la faune	- Création d'une forêt communautaire, d'une forêt communale et des zones d'intérêt cynégétique	Document Stratégique pour la Croissance Et L'emploi (DSCE)		
Objectifs spécifiques 1	Suivre l'évolution des activités de la forestières	-Nombre d'espèces animales restant - Etat de la savane et de la forêt	- DD du MINFOF	Populations réceptives	
Objectifs spécifiques 2	Réduire l'exploitation de la faune restante	-Nombre de campagne de reboisement effectuée -Nombre d'arbres plantés -Taux de couverture de la savane	-Commune -DD du MINEPAT	Collectivités territoriales décentralisées impliquées	
OS1Résultat1 :	Destruction du couvert végétal limitée				
OS1 Résultat 2:	De nouvelles forêts créées	- Etat de la savane et de la forêt	- DD du MINFOF -Commune	Populations réceptives Collectivités territoriales décentralisées impliquées	
OS1Résultat2 :	Préservation progressive du patrimoine forestier et faunique, accrue	-Techniques de préservation développées	-DD du MINEPAT		
OS2Résultat1 :	Espèces animales protégées	Nombre d'espèces animales restant			
	Activités	Moyens (Tâches)	Coûts	Conditions préalables de réalisation	
OS1Résultat1	Destruction du couvert végétal limitée	1.1- Conscientiser les populations sur les dégats causés par les feux de brousse	1.1.1- Sensibilisation des populations	2 500 000 Disponibilité des populations Financement du projet	
OS1 Résultat 2:	De nouvelles forêts créées	2.1-Organisation des campagnes de reboisement	2.1.1- Planter 15 000 arbres	15 000 000	
			2.1.2- Sensibilisation des populations sur la nécessité de varier les espèces de reboisement dans tous les villages de la Commune	2 500 000	Disponibilité des populations Financement du projet
			2.1.3- Création d'une pépinière communale	6 000 000	Financement Du projet

	Logique d'intervention	Indicateur objectivement vérifiable	Moyens / Sources de vérification	Suppositions / Hypothèse de réalisation
OS 2 Résultat 1: Préservation progressive du patrimoine forestier et faunique, accrue	2.1. Elaborer un code de gestion communautaire des ressources forestières et faunique	3.1.1- Elaboration du code de gestion des ressources forestières	2 500 000	Organisation de la Commune
		3.1.2- Création des zones d'intérêt cynégétique	10 000 000	Financement du projet
		1.1.3- Création et redynamisation des comités de vigilance	3 000 000	Disponibilité des populations
		3.1.3- Construction d'un espace pour la commercialisation légale du bois	5 000 000	Site disponible Financement du projet
OS3Résultat1 : Espèces animales protégées	3.1 .Renforcer les connaissances des populations sur la protection animale	4.1.1- Sensibilisation des populations sur l'importance de la préservation de la faune dans tous les villages	5 000 000	Disponibilité des populations
		4.1.2-Présenter les espèces à protéger aux populations	P.M	Organisation du sectoriel
		Imprévis (10%)	5 150 000	
	TOTAL SECTEUR FORET ET FAUNE		56 150 000	

Tableau n°35: Cadre Logique : Secteur ENVIRONNEMENT, PROTECTION DE LA NATURE ET DEVELOPPEMENT DURABLE

PROBLEME (SECTORIEL) : Non encadrement des populations sur les impacts environnementaux liés aux bouleversements climatiques

	Logique d'intervention	Indicateur objectivement vérifiable	Moyens / Sources de vérification	Suppositions / Hypothèse de réalisation
Objectif global	Education des populations sur les impacts de leurs activités sur l'environnement assurée	-Existence d'un document stratégique sur les impacts environnementaux - Mise en œuvre d'une EIES	Document Stratégique pour la Croissance Et L'emploi (DSCE)	
Objectifs spécifiques	Mettre en place une politique de protection durable de l'environnement	-Nombre de formations reçues - Nombre de personnes ayant participé aux formations - Rapport d'évaluation	- DD du MINEPDED -Commune -DD du MINEPAT	Populations réceptives Collectivités territoriales décentralisées impliquées
Résultat1 :	Populations locales sensibilisées et formées sur les méthodes de préservation de l'environnement	- Nombre de formations reçues. - Nombre de personnes ayant participé aux formations. - Rapports d'évaluation	- DD du MINEPDED -Commune -DD du MINEPAT	Populations réceptives Collectivités territoriales décentralisées impliquées
Résultat 2 :	Assainir l'environnement urbain et rural	Nombre de bacs à ordures installés dans la Commune Nombre de toilettes publiques créés Nombre de décharges créées. Nombre d'espaces verts créés.	-DD du MINEPDED -Commune -DD du MINEPAT	Populations réceptives Collectivités territoriales décentralisées impliquées Climat social serein
Résultat1 : Populations locales sensibilisées et formées sur les méthodes de préservation de	Activités	Moyens (Tâches)	Coûts	Conditions préalables de réalisation
	1.1 Informer les populations locales	1.1.1-Sensibilisation des populations sur les moyens de	10 000 000	Implication des populations locales

	Logique d'intervention	Indicateur objectivement vérifiable	Moyens / Sources de vérification	Suppositions / Hypothèse de réalisation
l'environnement		préserver la nature		Organisations de la Commune et sectoriel
		1.1.2- Création de 10 espaces verts dans la ville et les établissements scolaires (800 m ² pour 1000 habitants)	30 000 000	Implication des populations locales Organisations de la Commune et sectoriel
Résultat2 : Assainir l'environnement urbain et rural	Activités	Moyens (Tâches)	Coûts	Conditions préalables de réalisation
	2.1. Doter la Commune d'équipements et matériel adéquats permettant d'assainir son environnement immédiat	2.1.1- Achat de 70 bacs fixes à ordures pour les marchés de la Commune	10 500 000	Financement disponible
		2.1.2- Achat de deux camions-bennes	160 000 000	Financement disponible
		2.1.3-Création d'une décharge à ordures	50 000 000	Organisation de la Commune Financement disponible
		2.1.4- Construction de 10 toilettes publiques payantes dans les marchés de la Commune	15 000 000	Financement disponible
		2.1.5- Enlèvement des ordures ménagères par hysakam	735 000 000	Financement disponible
		2.1.6- Acquisition et aménagement d'un dépotoir sur un terrain d'1 ha	P.M	Financement disponible
		Imprévus (10%)	101 050 000	
TOTAL SECTEUR ENVIRONNEMENT, PROTECTION DE LA NATURE ET DEVELOPPEMENT DURABLE		1 111 550 000		

Tableau n°36 : Cadre Logique : Secteur HABITAT ET DEVELOPPEMENT URBAIN

PROBLEME (SECTORIEL) : Evolution désordonnée de la ville de Bafang

	Logique d'intervention	Indicateur objectivement vérifiable	Moyens / Sources de vérification	Suppositions / Hypothèse de réalisation
Objectif global	Promouvoir l'émergence des agglomérations périphériques	- Existence d'un plan Directeur d'Aménagement - Accroissement du taux d'urbanisation de 40 points	Document Stratégique pour la Croissance Et L'emploi (DSCE)	
Objectifs spécifiques	Mettre sur pied et appliquer un plan d'urbanisation	- Rapports de suivi évaluation - Taux d'urbanisation	DD du MINHDU Commune DD du MINEPAT	Absence de crise économique majeure Collectivités territoriales décentralisées impliquées
Résultat 1 :	Les constructions anarchiques réduites	- Nombre de séminaires et campagnes de sensibilisation organisés	DD du MINHDU Commune DD du MINEPAT Villages	Absence de crise économique majeure Collectivités territoriales décentralisées impliquées
Résultat 2 :	Plan d'urbanisation élaboré et mis en œuvre	- Nombre de séminaires et campagnes de sensibilisation organisés - Nombre de personnes sensibilisées	DD du MINHDU Commune DD du MINEPAT Villages	Absence de crise économique majeure Collectivités territoriales décentralisées impliquées
Résultat1 :	Activités	Moyens (Tâches)	Coûts	Conditions préalables de réalisation
Les constructions anarchiques réduites	1.1. Elaborer une stratégie de contrôle et de suivi	1.1.1-Introduction progressivement des permis de : Bâtir, Lotir, Démolir	3 000 000	Organisation de la Commune
		1.1.2- Mis en place d'une procédure efficace d'obtention des titres de propriété	5 000 000	Organisation de la Commune
		1.1.3 Réactualiser le plan directeur de La Commune	40 000 000	Financement du projet

	Logique d'intervention	Indicateur objectivement vérifiable	Moyens / Sources de vérification	Suppositions / Hypothèse de réalisation
Résultat 2: Plan d'urbanisation élaboré et mis en œuvre	Activités	Moyens (Tâches)	Coûts	Conditions préalables de réalisation
	2.1. Mettre sur pied un plan d'urbanisation	2.1.1- Elaborer un plan d'urbanisation	P.M	Organisation de la Commune et sectoriel
	2.2-Veiller à l'application du plan d'urbanisation	2.2.1- Sensibilisations des populations sur le respect des procédures communales et gouvernementales de construction	20 000 000	Financement du projet
		2.1.2- Construction d'une brigade de répression Communale	10 000 000	Organisation de la Commune et sectoriel
		Imprévus (10%)	7 800 000	
TOTAL SECTEUR HABITAT ET DEVELOPPEMENT URBAIN			85 800 000	

Tableau n°37 : Cadre Logique : Secteur DOMAINES, CADASTRE ET AFFAIRES FONCIERES

PROBLEME (SECTORIEL) : Difficultés d'accès à la propriété foncière

	Logique d'intervention	Indicateur objectivement vérifiable	Moyens / Sources de vérification	Suppositions / Hypothèse de réalisation
Objectif global	Lever les contraintes foncières en vue de faciliter le développement des zones rurales et urbaines	-- Existence d'un plan de Lotissement pour 37villages	Document Stratégique pour la Croissance Et L'emploi (DSCE)	
Objectifs spécifiques	Faciliter l'accès à la propriété foncière	<ul style="list-style-type: none"> - Nombre de titres fonciers enregistrés - Nombre de litiges fonciers résolus - Plan de lotissement 	<ul style="list-style-type: none"> - DD MINEPAT - DD MINDCAF - DD du MINH DU - Commune 	<p>Absence de crise économique majeure</p> <p>Collectivités territoriales décentralisées impliquées</p>
Résultat 1	Plan de lotissement et d'aménagement du territoire communal, élaboré	<ul style="list-style-type: none"> - Nombre de litiges fonciers résolus - Plan de lotissement communal - Existence d'un plan cadastral communal 	<ul style="list-style-type: none"> - DD MINEPAT - DD MINDCAF - DD du MINH DU - Commune 	<p>Absence de crise économique majeure</p> <p>Collectivités territoriales décentralisées impliquées</p>
Résultat 2	Procédures d'obtention du titre de propriété, allégées	<ul style="list-style-type: none"> - Nombre de titres fonciers enregistrés. - Nombre de litiges fonciers résolus 	<ul style="list-style-type: none"> - DD MINEPAT - DD MINDCAF - DD du MINH DU - Commune 	<p>Absence de crise économique majeure</p> <p>Collectivités territoriales décentralisées impliquées</p>
Résultat 3	Coût de constitution du dossier, ramené à la norme de la mercuriale	<ul style="list-style-type: none"> - Plan de lotissement - Plan cadastral de la Commune 	<ul style="list-style-type: none"> - DD MINEPAT - DD MINDCAF - DD du MINH DU - Commune 	
Résultat 1 :	Activités	Moyens (Tâches)	Coûts	Conditions préalables de réalisation

	Logique d'intervention	Indicateur objectivement vérifiable	Moyens / Sources de vérification	Suppositions / Hypothèse de réalisation
Plan de lotissement et d'aménagement du territoire communal, élaboré	1.1. Elaborer un plan d'aménagement du territoire communal	1.1.1- Finalisation du découpage de Djeuffa	100 000 000	Financement du projet
		1.1.2- Elaboration d'un Plan cadastrale communal	15 000 000	Financement du projet
Résultat 2 :	Activités	Moyens (Tâches)	Coûts	Conditions préalables de réalisation
Procédures d'obtention du titre de propriété, allégées	2.1. Sensibiliser les populations locales	2.1.1-Organisation des campagnes de sensibilisation sur l'importance du titre foncier	17 000 000	Disponibilité des populations Financement du projet
		2.1.2- Allègement des procédures d'acquisition du titre foncier	5 000 000	Organisation du sectoriel
Résultat 3	Activités	Moyens (Tâches)	Coûts	Conditions préalables de réalisation
Coût de constitution du dossier, ramené à la norme de la mercuriale	3.1- Amener les populations à payer le juste prix du dossier	3.1.1- Sensibilisation des populations	3 000 000	
		3.1.2- Campagne de lutte contre la corruption	5 000 000	
		Imprévus (10%)	14 500 000	
	TOTAL SECTEUR CADASTRE, DOMAINE ET AFFAIRES FONCIERES		159 500 000	

Tableau n°38: Cadre Logique : SECTEUR RECHERCHE SCIENTIFIQUE ET INNOVATION

PROBLEME (SECTORIEL) : Faible vulgarisation des résultats de la recherche scientifique

	Logique d'intervention	Indicateur objectivement vérifiable	Moyens / Sources de vérification	Suppositions / Hypothèse de réalisation
Objectif global	Promouvoir les innovations technologiques dans les secteurs	-- Taux de mise à disposition des résultats - Nombre d'acteurs touchés/informés	Document Stratégique pour la Croissance Et L'emploi (DSCE)	
Objectifs spécifiques	Résultats de la recherche scientifique accessible à un grand nombre	- Taux d'utilisation des résultats de la recherche scientifique	DD MINEPAT DD MINRESI Commune	- Absence de crise économique majeure - Collectivités territoriales décentralisées impliquées
Résultat1 :	Promouvoir et valoriser les innovations technologiques disponibles	- Nombre d'utilisateurs des résultats de la recherche scientifique.	DD MINEPAT DD MINRESI Commune	- Absence de crise économique majeure - Collectivités territoriales décentralisées impliquées
	Activités	Moyens (Tâches)	Coûts	Conditions préalables de réalisation
Résultat 1 : Promouvoir et valoriser les innovations technologiques disponibles	1.1. procéder à une large diffusion des innovations technologiques	1.1.1.-Organisation des campagnes d'informations et de vulgarisation des résultats issus des recherches	30 000 000	Organisation de la Commune et sectoriel
		1.1.2- Création d'une DD de la RESI dans le Haut-Nkam	50 000 000	Organisation du sectoriel
		1.1.3- Création d'un fonds destiné à primer les innovations	25 000 000	
		Imprévu (10%)	10 500 000	
	TOTAL SECTEUR RECHERCHE SCIENTIFIQUE ET INNOVATION		115 500 000	

Tableau n°39: Cadre Logique : Secteur COMMERCE

PROBLEME (SECTORIEL) : Difficultés à exercer les activités commerciales

	Logique d'intervention	Indicateur objectivement vérifiable	Moyens / Sources de vérification	Suppositions / Hypothèse de réalisation
Objectif global	Assurer un approvisionnement régulier du marché dans des conditions de concurrence saine	- Construction du 5 hangars (Baboutcheu-Ngaleu,, Bakondji, Kouma, Baboné, Bassap)	Document Stratégique pour la Croissance Et L'emploi (DSCE)	
Objectifs spécifiques	Elever le Taux de promotion des activités commerciales	- Nombre de stands construits . - Nombre d'aires aménagées pour les marchés périodiques.	DD MINEPAT DD MINCOMMERCE Commune	Absence de crise économique majeure Collectivités territoriales décentralisées impliquées
Résultat 1 :	Marchés dotés d'infrastructures et équipements adéquats	- Nombre de stands construits . - Nombre d'aires aménagées pour les marchés périodiques.	DD MINEPAT DD MINCOMMERCE Commune	Absence de crise économique majeure Collectivités territoriales décentralisées impliquées
Résultat 2 :	Les règles de bonne gouvernance sont appliquées	- Taux d'infraction - Taux d'accroissement des recettes fiscales	DD MINEPAT DD MINCOMMERCE Commune	Absence de crise économique majeure Collectivités territoriales décentralisées impliquées
Résultat 3 :	Marchés de la Commune assainis	Taux d'insalubrité réduit Nombre de toilettes publiques dans les marchés Nombre de points d'eau potables dans les marchés	DD MINEPAT DD MINCOMMERCE Commune	Absence de crise économique majeure Collectivités territoriales décentralisées impliquées
Résultat1 :	Activités	Moyens (Tâches)	Coûts	Conditions préalables de réalisation
Marchés dotés d'infrastructures et équipements	1.1. Améliorer le confort des différents acteurs des marchés (vendeurs et	1.1.1- Construction de 5 hangars de 50 comptoirs pour les marchés de Baboutcheu-Ngaleu, Bankondji, Kouma, Baboné, Bassap	240 000 000	Financement disponible

	Logique d'intervention	Indicateur objectivement vérifiable	Moyens / Sources de vérification	Suppositions / Hypothèse de réalisation
adéquats	acheteurs)	1.1.2- Transformer le marché périodique en marché quotidien (Bankondji et Kouma)	75 000 000	Norme sectorielle respectée
Résultat2 : Les règles de bonne gouvernance sont appliquées	Activités	Moyens (Tâches)	Coûts	Conditions préalables de réalisation
	2.1. Amener les différentes parties prenantes des activités commerciales à être plus civiques	2.1.1- Sensibiliser les contribuables sur la raison d'être du contrôle des prix (Mairie et sectoriel)	10 000 000	Autorités administratives locales impliquées Organisation de la Commune
		2.1.2- Sensibiliser les agents communaux et contrôleurs de prix sur le respect de la déontologie	10 000 000	
		2.1.3- Renforcer le recouvrement et les mesures de suivi et de contrôle des prix	3 000 000	
Résultat3 : Marchés de la Commune assainis	Activités	Moyens (Tâches)	Coûts	Conditions préalables de réalisation
	3.1. Doter les marchés de latrines et points d'eau potable	3.1.1- Construction de 03 toilettes normées dans le marché de Mouankeu	48 000 000	Financement du projet disponible
		3.1.2- Aménager 02 points d'eau potable dans le marché de Mouankeu	17 000 000	Financement du projet disponible
		Imprévu (10%)	39 200 000	
	TOTAL SECTEUR COMMERCE		431 200 000	

Tableau n°40 : Cadre Logique : SECTEUR JEUNESSE ET EDUCATION CIVIQUE

PROBLEME (SECTORIEL) : Difficultés d’insertion des jeunes dans le circuit socio-économique

	Logique d'intervention	Indicateur objectivement vérifiable	Moyens / Sources de vérification	Suppositions / Hypothèse de réalisation
Objectif global	Assurer l'insertion des jeunes au processus de développement économique et social	- Encadrement de 500 jeunes à la création des AGR . - Mise en place d'un fond d'Appui aux jeunes	Document Stratégique pour la Croissance Et L'emploi (DSCE)	
Objectifs spécifiques 1	Accroître la promotion des activités liées à la jeunesse	Nombre d'appui reçus.	DD MINEPAT DD MINJEUN Commune	- Absence de crise économique majeure
Objectifs Spécifiques 2	Améliorer le comportement des jeunes			- Collectivités territoriales décentralisées impliquées
OS1Résultat 1 :	Conditions de prise en charge et d'encadrement des jeunes, améliorées	Nombre de centres construits.	DD MINEPAT DD MINJEUN Commune	- Absence de crise économique majeure - Collectivités territoriales décentralisées impliquées
OS1Résultat 2 :	Mesures incitatives à l'auto emploi des jeunes, définies	Réduction des cas de mauvaise orientation scolaire et professionnelle chez les jeunes	DD MINEPAT DD MINJEUN Commune	- Absence de crise économique majeure - Collectivités territoriales décentralisées impliquées
OS2Résultat 1 :	Jeunes de la Commune agissant avec civisme, patriotisme et responsabilité	Taux d'infraction et de criminalité des jeunes réduit Assainissement des mœurs des jeunes avéré	DD MINJEUN DD MINJUSTICE DD MINADT Commune	
Résultat 1 :	Activités	Moyens (Tâches)	Coûts	Conditions préalables de réalisation
Conditions de prise en charge et d'encadrement des	1.1. Faciliter l'insertion des jeunes au processus du développement économique et social	1.1.1-Création de structures et espaces de loisirs	35 000 000	Site disponible Financement disponible
		1.1.2- Construction et équipement	80 000 000	Site disponible

	Logique d'intervention	Indicateur objectivement vérifiable	Moyens / Sources de vérification	Suppositions / Hypothèse de réalisation
jeunes, améliorées		de 01 CPMJ à Balen		Financement du projet
Résultat 2 : Mesures incitatives à l'auto emploi des jeunes, définies	Activités	Moyens (Tâches)	Coûts	ons préalables de réalisation
	2.1. Mettre en place une stratégie de promotion de l'emploi en faveur des Jeunes	2.1.1- Identification des groupes de jeunes existants	10 000 000	
		2.1.2- Création d'un centre d'information et d'orientation des compétences des jeunes (CENTRE D'ECOUTE)	50 000 000	Site disponible Financement du projet
		2.1.3- Vulgarisation des programmes spécifiques de promotion de l'emploi des jeunes (PANEJ, PAJER-U...)	5 000 000	Organisation des sectoriels : MINEDUB et MINESEC
OS2Résultat 1: Jeunes de la Commune agissant avec civisme, patriotisme et responsabilité	Activités	Moyens (Tâches)	Coûts	Conditions préalables de réalisation
	2.1. Sensibiliser les populations	3.1.1- Organisation des campagnes de sensibilisation sur la responsabilité parentale	5 000 000	
		3.1.2- Sensibilisation des Chefs d'établissement pour le renforcement des programmes d'éducation civique et le patriotisme	3 000 000	Organisation de la Commune
		Imprévu (10%)	18 800 000	
TOTAL SECTEUR JEUNESSE ET EDUCATION CIVIQUE			206 800 000	

Tableau n°40 : Cadre Logique : Secteur SPORT ET EDUCATION PHYSIQUE

PROBLEME (SECTORIEL) : Difficultés de pratiquer les activités sportives et de l'éducation physique

	Logique d'intervention	Indicateur objectivement vérifiable	Moyens / Sources de vérification	Suppositions / Hypothèse de réalisation
Objectif global	Assurer le renforcement de l'encadrement du mouvement sportif et le développement des infrastructures sportives	<ul style="list-style-type: none"> - Accroissement du taux d'infrastructures sportives de 10 points . - Augmentation de la proportion de la population pratiquant le sport et /ou l'éducation physique de 10 points à 2024 - Augmentation de la proportion du budget consacré aux activités de sport et d'éducation 	Document Stratégique pour la Croissance Et L'emploi (DSCE)	
Objectifs spécifiques	Faciliter la pratique des activités sportives et d'éducation civique	<ul style="list-style-type: none"> - Taux d'accroissement des infrastructures sportives . - Proportion de la population pratiquant le sport et / ou l'éducation physique. - Nombre de manifestations sportives organisées. - Proportion du budget consacré aux activités de sport et d'éducation physique. 	DD MINEPAT DD MINSEP Commune	Absence de crise économique majeure Collectivité territoriale décentralisées impliquées
Résultat 1 :	Déficit en infrastructures sportives comblé	Taux d'accroissement des infrastructures sportives. Proportion de la population pratiquant le sport et / ou l'éducation physique.	DD MINEPAT DD MINSEP Commune	Absence de crise économique majeure Collectivité territoriale décentralisées impliquées

	Logique d'intervention	Indicateur objectivement vérifiable	Moyens / Sources de vérification	Suppositions / Hypothèse de réalisation
Résultat 2 :	Personnel d'encadrement amélioré et renforcé	Nombre de manifestations sportives organisées . Proportion du budget consacré aux activités de sport et d'éducation physique .		
Résultat 1 : Déficit en infrastructures sportives comblé	Activités	Moyens (Tâches)	Coûts	Conditions préalables de réalisation
	1.1. Aménagement des aires de jeux dans 14 villages	1.1.1- Aménagement d'une aire de jeux à Bassap	5 000 000	Financement du projet disponible
		1.1.2-Aménagement d'une aire de jeux à Toula	5 000 000	-Site disponible -Financement disponible
		1.1.3-Aménagement d'une aire de jeux à Dakla,	5 000 000	-Site disponible -Financement disponible
		1.1.4-Aménagement d'une aire de jeux à Bapoundeu	5 000 000	-Financement disponible -Site disponible
		1.1.5-Aménagement d'une aire de jeux à Keyeu,	5 000 000	-Financement disponible -Site disponible
		1.1.6-Aménagement d'une aire de jeux à Baboutcheu-Ngaleu	5 000 000	-Site disponible -Financement disponible
		1.1.7-Aménagement d'une aire de jeux à Balen	5 000 000	-Financement disponible -Site disponible
		1.1.8-Aménagement d'une aire de jeux à Baboutcha-Nitcheu au niveau du Lycée	5 000 000	-Site disponible -Financement disponible
		1.1.9-Aménagement d'une aire de jeux à Pouango	5 000 000	--Site disponible -Financement disponible

	Logique d'intervention	Indicateur objectivement vérifiable	Moyens / Sources de vérification	Suppositions / Hypothèse de réalisation
		1.1.10-Aménagement d'une aire de jeux à Cheu 1&2,	5 000 000	-Site disponible -Financement disponible
		1.1.11-Aménagement d'une aire de jeux à Bakotcheu,	5 000 000	-Site disponible -Financement disponible
		1.1.12- Construction d'un complexe sportif multidisciplinaire à Batié (Bankondji)	500 000 000	-Site disponible -Financement du projet disponible
		1.1.13- Réhabilitation du stade municipal : Pans des murs de sécurité sur 3/4 ; Création des toilettes publiques payantes, restaurants et boutiques	600 000 000	-Financement du projet disponible
Résultat2 : Personnel d'encadrement amélioré et renforcé	2.1- Recrutement de 2 formateurs en divers disciplines	2.1.1-Recrutement d'un moniteur en sport pour tous	1 440 000/AN	-Organisation de la Commune
		2.1.2-Recrutement d'un entraîneur en athlétisme	1 440 000/AN	
		Imprévu (10%)	218 288 000	
	TOTAL SECTEUR SPORT ET EDUCATION PHYSIQUE		2 401 168 000	

Tableau n°42: Cadre Logique : Secteur PME-PMI, ECONOMIE SOCIALE ET ARTISANAT

PROBLEME (SECTORIEL) : Difficultés d'accès aux facilités offertes par les services du MINPMEESA dans la création des PME/PMI.

	Logique d'intervention	Indicateur objectif vérifiable	Moyens / Sources de vérification	Suppositions / Hypothèse de réalisation
Objectif global	Faciliter la création et le développement des PME-PMI	Fond d'incitation à la création des PME . Accroissement de la proportion du budget consacrée a la création des PME de 10% .	Document Stratégique pour la Croissance Et L'emploi (DSCE)	
Objectifs spécifiques	Impulser la compétitivité dans certaines filières à fort potentiel de croissance	Nombre de PME créées Proportion du budget consacré à la création des PME/PMI	DD MINEPAT DD MINPMESA Commune	Absence de crise économique majeure
Résultat1	Sectoriel, plus rapproché des populations	Délégation Départementale du Haut-Nkam créée	DD MINEPAT DD MINPMESA Commune	Absence de crise économique majeure
Résultat2 :	Structures d'encadrement et d'appui, mises en place	Nombre de PME créées en 2024 Proportion du budget consacré à la création des PME/PMI	DD MINEPAT DD MINPMESA Commune	Absence de crise économique majeure
Résultat1 : Sectoriel, plus des rapproché populations	Activités	Moyens (Tâches)	Coûts	Conditions préalables de réalisation
	1.1. Organiser des campagnes de sensibilisations et d'informations	1.1.1- Ateliers de sensibilisation et d'information 1.1.2- Fond d'appui à l'organisation du secteur	1 000 000 10 000 000	Disposition des autorités gouvernementales
2Résultat2: Structures d'encadrement et d'appui, mises en place	Activités	Moyens (Tâches)	Coûts	Conditions préalables de réalisation
	2.1. Encourager, encadrer et appuyer les activités économiques et artisanales naissantes	2.1.1 Fond d'incitation à la création des PME/PMI 2.1.2 Organisation des foires d'exposition communales	50 000 000 5 000 000	-Financement du projet -Organisation de la Commune -Financement du projet

Plan Communal de Développement (PCD) de Bafang

.....

	2.1.4- Construction d'une fabrique de brique de terre à Balen	8 000 000	Financement du projet
	2.1.5- Achat d'une broyeuse communautaire à Balen	P.M	Financement du projet
	2.1.6-Mettre en place d'une fabrique de savon à Bakotcheu	P.M	-Site disponible Financement du projet
	2.1.7- Création d'un festival de l'art à Balen	2 000 000	Financement du projet
	Imprévu (10%)	7 600 000	
TOTAL SECTEUR PME-PMI, ECONOMIE SOCIALE ET ARTISANAT		83 600 000	

Tableau n°43 : Cadre Logique : Secteur INDUSTRIE, MINES ET DEVELOPPEMENT TECHNOLOGIQUE

PROBLEME (SECTORIEL) : Difficultés à générer des revenus supplémentaires issus de l'exploitation des carrières existantes

	Logique d'intervention	Indicateur vérifiable	objectivement	Moyens / Sources de vérification	Suppositions / Hypothèse de réalisation
Objectif global	Rendre l'environnement du secteur plus attractif	- Création d'une carrière de pierres en 2024 Amélioration de la proportion d'exploitants légaux dans le secteur de 60% . Augmentation de la contribution de l'activité au budget de la commune de 15% .-		Document Stratégique pour la Croissance Et L'emploi (DSCE)	
Objectifs spécifiques	Accroître les revenus issus de l'exploitation des carrières de sables et de pierres	Nombre de carrières de sable exploitables Nombre d'exploitants recensés Proportion d'exploitants légaux dans le secteur Contribution de l'activité au budget de la commune		DD MINIMIDT DD MINEPAT Commune	Absence de crise économique majeure Collectivité territoriale décentralisées impliquées
Résultat1 :	Tous les sites potentiellement rentables, identifiés	Nombres de sites exploitables		DD MINIMIDT DD MINEPAT Commune	Absence de crise économique majeure Collectivité territoriale décentralisées impliquées
Résultat 2 :	Structures d'encadrement et d'appui, mises à la disposition des exploitants de carrières	Nombre de carrières exploitables Nombre d'exploitants recensés Proportion d'exploitants légaux dans le secteur Contribution de l'activité au budget de la commune		DD MINIMIDT DD MINEPAT Commune	Absence de crise économique majeure Collectivité territoriale décentralisées impliquées
Résultat1 :	Activités	Moyens (Tâches)		Coûts	Conditions préalables de réalisation

	Logique d'intervention	Indicateur objectivement vérifiable	Moyens / Sources de vérification	Suppositions / Hypothèse de réalisation
Tous les sites potentiellement rentables, identifiés	R.1.1. Identifier tous les sites miniers de la Commune de Bafang	1.1.1- Identification des sites d'exploitation rentables	30 000 000	Financement du projet
Résultat2 : Structures d'encadrement et d'appui, mises à la disposition des exploitants de carrières	2.1 Organiser le secteur et mettre en place des structures d'encadrement et d'appui	Moyens (Tâches)	Coûts	Conditions préalables de réalisation
		1.1.2-Information et sensibilisation des opérateurs économiques et exploitants miniers sur les connaissances des extraits du code minier pour une exploitation légale	10 000 000	Organisation de la Commune Financement du projet
		1.1.3- Formation des techniciens d'encadrement des exploitants de carrière	15 000 000	Financement du projet
		1.1.4-Mise sur pied d'une unité de concassage à Bankoh/Bassap	1 000 000 000	Financement du projet
		Imprévu (10%)	105 500 000	
	TOTAL SECTEUR INDUSTRIE, MINES ET DEVELOPPEMENT TECHNOLOGIQUE		1 160 500 000	

Tableau n°44 : Cadre Logique : Secteur TRANSPORT

PROBLEME (SECTORIEL) : Difficultés de mobilité des personnes et des biens

	Logique d'intervention	Indicateur objectivement vérifiable	Moyens / Sources de vérification	Suppositions / Hypothèse de réalisation
Objectif global	Rendre l'environnement du secteur des transports plus attractif	- Linéaire des routes rurales entretenues régulièrement -251 km de routes rurales réhabilité en 2024 200 km de routes rurales ouvertes en 2024 5 km de routes urbaines bitumées en 2024	Document Stratégique pour la Croissance Et L'emploi (DSCE)	
Objectifs spécifiques	Faciliter la mobilité des biens et des personnes	-Linéaire des routes rurales entretenues régulièrement. -Linéaire de routes rurales réhabilitées. -Linéaire des routes rurales ouvertes. -Linéaire de routes urbaines bitumées. Moyens de transport utilisé	DD MINEPAT DD MINT Commune	Absence de crise économique majeure Collectivité territoriale décentralisées impliquées

	Logique d'intervention	Indicateur objectivement vérifiable	Moyens / Sources de vérification	Suppositions / Hypothèse de réalisation
Résultats	Résultat 1 : Condition de voyage et de déplacement améliorées améliorée	Linéaire des routes rurales entretenues régulièrement. -Linéaire de routes rurales réhabilitées. -Linéaire des routes rurales ouvertes. -Linéaire de routes urbaines bitumées. Moyens de transport utilisé	DD MINEPAT DD MINT Commune	Absence de crise économique majeure Collectivité territoriale décentralisées impliquées
Activités	Activités	Moyens (Tâches)	Coûts	Conditions préalables de réalisation
	1.1. Organiser le secteur des transports	1.1.1 -Sensibilisation des transporteurs sur le respect de la réglementation en matière de transport des personnes et des biens et sur le code de la route	10 000 000	-Disponibilité des transporteurs -Organisation du secteur -Organisation de la Commune
		1.1.2-Encourager et faciliter l'obtention des titres de transports par des formations à bas coûts (permis pour les conducteurs de moto-taxis)	25 000 000	-Disponibilité des transporteurs -Organisation du secteur -Organisation de la Commune
		1.1.3-Acquisition et aménagement d'un espace pour parc à camion de 2 ha de terrain à Famkeu	1 000 000 000	Financement du projet
	Imprévus (10%)		103 500 000	
TOTAL SECTEUR TRANSPORT		1 138 500 000		

Tableau n°45 : Cadre Logique : Secteur POSTE ET TELECOMMUNICATION

PROBLEME (SECTORIEL) : Faible couverture du réseau téléphonique fixe et mobile dans l'Arrondissement

	Logique d'intervention	Indicateur objectivement vérifiable	Moyens / Sources de vérification	Suppositions / Hypothèse de réalisation
Objectif global	Améliorer l'offre de services en quantité, en qualité et de coûts, à des prix abordables	- Accroissement du nombre de télé centres de 0 à 5 .	Document Stratégique pour la Croissance Et L'emploi (DSCE)	
Objectifs spécifiques	Accroître le Taux de couverture du réseau mobile et fixe	- Taux du nombre de personnes abonnés au réseau internet . - Taux du nombre de personnes abonnés au réseau de téléphonie mobile . - Taux du nombre de personnes abonnés au réseau de téléphonie fixe . - Accroissement du nombre de télé centres de 0 à 5 .	- DD MINEPAT - DD MINPOSTEL - Commune	- Absence de crise économique mondiale majeure - Bonne gouvernance - Bonne collaboration avec SDE - Climat social serein - Exécutif communal impliqué
Résultat1	Accroître en quantité et en qualité l'offre des services postaux et de télécommunication	- Accroissement du nombre de télé centres de 0 à 5 . - Taux du nombre de personnes abonnés au réseau internet . - Taux du nombre de personnes abonnés au réseau de téléphonie mobile . - Taux du nombre de personnes abonnés au réseau de téléphonie fixe .	- DD MINEPAT - DD MINPOSTEL - Commune	- Absence de crise économique mondiale majeure - Bonne gouvernance - Bonne collaboration avec SDE - Climat social serein - Exécutif communal impliqué

	Logique d'intervention	Indicateur objectivement vérifiable	Moyens / Sources de vérification	Suppositions / Hypothèse de réalisation
Résultat1 : Accroître en quantité et en qualité l'offre des services postaux et de télécommunication	Activités	Moyens (Tâches)	Coûts	Conditions préalables de réalisation
	1.1. Doter les villages des moyens de communication modernes	1.1.1- Installation de 1 antenne relais à Bafang	20 000 000	Financement du projet
		1.1.2- Construction d'un centre multifonctionnel à Batié et Bassap	60 000 000	Site disponible Financement du projet
		1.1.3-Recrutement de 3 agents pour l'entretien de l'antenne	9 000 000	Organisation de la Commune et du sectoriel
		1.1.4-Charges sociales	1 800 000	
		Imprévu (10%)	9 080 000	
TOTAL SECTEUR POSTE ET TELECOMMUNICATION			99 880 000	

Tableau n° 46: Cadre Logique : Secteur COMMUNICATION

PROBLEME (SECTORIEL) : Difficulté d'accès à l'information

	Logique d'intervention	Indicateur objectivement vérifiable	Moyens / Sources de vérification	Suppositions / Hypothèse de réalisation
Objectif global	Doter les villages de moyens de communication modernes	- Accroissement le nombre d'utilisateur d'internet pour 100 habitants . Augmentation du nombre de radios communautaires .	Document Stratégique pour la Croissance Et L'emploi (DSCE)	
Objectifs spécifiques	Faciliter l'accès à l'information aux populations	Nombre d'utilisateurs d'internet pour 100 habitants. Nombre de radios communautaires fonctionnelles. Proportion de la population ayant accès à la presse écrite	DD MINEPAT DD MINCOM Commune ECAM ART	Absence de crise économique majeure Collectivité territoriale décentralisées impliquées
Résultats 1	Populations villageoises, régulièrement informée par des moyens de communication modernes	Proportion des populations ayant accès quotidiennement à la presse	DD MINEPAT DD MINCOM Commune	Absence de crise économique majeure Collectivité territoriale décentralisées impliquées
Résultat1 : Populations villageoises, régulièrement informée par des moyens de Communication modernes	Activités	Moyens (Tâches)	Coûts	Conditions préalables de réalisation
	1.1. Accroître les infrastructures de communication au sein de la Commune	1.1.1- Installer des kiosques dans les villages	40 500 000	Accroissement du revenu des populations villageoises Financement du projet
		1.1.2- Création de radios communautaires dans les chefs lieux de groupement	100 000 000	-Financement du projet
		1.1.3 –Recrutement de 10 agents	12 000 000	Financement du projet
		1.1.4- Divers frais de gestion	30 000 000	Financement du projet
	Imprévu (10%)	18 250 000		
TOTAL SECTEUR COMMUNICATION			200 750 000	

Tableau n°47 : Cadre Logique : Secteur ADMINISTRATION TERRITORIALE, DECENTRALISATION, SECURITE ET MAINTIEN DE L'ORDRE

PROBLEME (SECTORIEL) : Recrudescence de l'insécurité des personnes et des biens

	Logique d'intervention	Indicateur objectivement vérifiable	Moyens / Sources de vérification	Suppositions / Hypothèse de réalisation
Objectif global	Affermir la décentralisation et le développement local et renforcer la sécurité des personnes et des biens	<ul style="list-style-type: none"> - Accroissement du pourcentage des ressources publiques affectées aux CTD 50 points - Accroissement effective des compétences transférées aux CTD de 100% . 	Document Stratégique pour la Croissance Et L'emploi (DSCE)	
Objectifs spécifiques	Doter la Commune de moyens adéquats (Equipements et personnels) en vue d'assurer la sécurité des personnes et des biens,	<ul style="list-style-type: none"> - Nombre de cas de vol et d'agression . 	<ul style="list-style-type: none"> - DD MINATD - Commune 	<ul style="list-style-type: none"> - Bonne gouvernance - Bonne collaboration avec SDE - Climat social serein - Exécutif communal impliqué
Résultat1 :	Les Administrés, rapprochés de l'Administration	<ul style="list-style-type: none"> - Pourcentage de la population ayant un acte de naissance - Pourcentage d'enfant ayant un acte de naissance - Pourcentage de la population ayant une carte d'identité 	<ul style="list-style-type: none"> - DD MINATD - Commune 	<ul style="list-style-type: none"> - Bonne gouvernance - Bonne collaboration avec SDE - Climat social serein - Exécutif communal impliqué
Résultat2 :	les cas de vol et les agressions des personnes physiques, réduits	<ul style="list-style-type: none"> - Nombre de cas de vol et d'agression . 	<ul style="list-style-type: none"> - DD MINATD - Commune - FMO 	<ul style="list-style-type: none"> - Bonne gouvernance - Bonne collaboration avec SDE - Climat social serein - Exécutif communal impliqué

Résultat1 :	Activités	Moyens (Tâches)	Coûts	Conditions préalables de réalisation
Les Administrés, rapprochés de l'Administration	1.1. Doter toutes les populations des actes d'état civil	1.1.1- Réhabilitation des centres spéciaux d'Etat Civil dans les villages éloignés	15 000 000	Organisation de la Commune et du sectoriel
Résultat2 :	Activités	Moyens (Tâches)	Coûts	Conditions préalables de réalisation
Réduire les cas de vol et les agressions des personnes physiques	2.1. Renforcer la sécurité des biens et des personnes	1.1.1-Création de 4 postes de sécurité Famkeu, Baboutcheu-Ngaleu, Bapoundeu et Bankondji	60 000 000	Organisation du sectoriel
		1.2.1- Sensibilisation des populations sur l'organisation des comités de vigilance	10 000 000	Organisation de la Commune et du sectoriel
		1.2.2- Achat du matériel (sifflets, Torches, etc.)	5 000 000	Mobilisation des comités de vigilance Financement du projet
		Imprévu (10%)	9 000 000	
TOTAL SECTEUR ADMINISTRATION TERRITORIALE, DECENTRALISATION, SECURITE ET MAINTIEN DE L'ORDRE			99 000 000	

Tableau n°48: Cadre Logique : Secteur ENSEIGNEMENT SUPERIEUR

PROBLEME (SECTORIEL) : Difficultés d'accès à l'enseignement supérieur

	Logique d'intervention	Indicateur objectivement vérifiable	Moyens / Sources de vérification	Suppositions / Hypothèse de réalisation
Objectif global	Améliorer l'accès et l'équité à l'enseignement supérieur	- Accroissement du taux de réussite au Bac de 80% . Augmentation du nombre d'élèves ayant eu une inscription à l'université de 50% . Baisse du taux de déperdition après le secondaire de 80% .	Document Stratégique pour la Croissance Et L'emploi (DSCE)	
Objectifs spécifiques	Accès à l'enseignement supérieur assuré	Taux de réussite au Bac Nombre d'élèves ayant eu une inscription à l'université Taux de déperdition après le secondaire .	DD MINESUP Commune	Collectivités territoriales décentralisées impliquées
Résultats 1 :	Déperdition scolaire au niveau supérieur, réduite	Taux de réussite au Bac Nombre d'élèves ayant eu une inscription à l'université Taux de déperdition après le secondaire	DD MINESUP Commune	Collectivités territoriales décentralisées impliquées
Résultat 1 :	Activités	Moyens (Tâches)	Coûts	Conditions préalables de réalisation
Déperdition scolaire au niveau supérieur, réduite	1.1. Orienter et soutenir les nouveaux bacheliers	1.1.1- Appui aux jeunes lauréats au Baccalauréat et étudiants	50 000 000	Financement du projet
		Imprévu (10%)	5 000 000	
	TOTAL ENSEIGNEMENT SUPERIEUR		55 000 000	

Tableau n°50: Cadre Logique : Secteur INSTITUTION COMMUNALE

PROBLEME (SECTORIEL) : Difficultés pour les autorités exécutives de la Commune à organiser efficacement les activités

	Logique d'intervention	Indicateur objectivement vérifiable	Moyens / Sources de vérification	Suppositions / Hypothèse de réalisation
Objectif global	Créer un environnement socioéconomique favorable en vue de réduire la pauvreté et améliorer significativement les conditions de vie des populations	<ul style="list-style-type: none"> -- Rapport de suivi et d'évaluation - Existence d'un PDC - Taux de mise en œuvre du PDC . 	Document Stratégique pour la Croissance Et L'emploi (DSCE)	
Objectifs spécifiques	Accroître le dynamisme et l'efficacité des activités de la Commune auprès des populations locales	<ul style="list-style-type: none"> - Taux d'accroissement annuel des recettes communales. - Taux d'accroissement annuel du budget communal. - Taux d'exécution du plan d'investissements. - Taux de réalisation annuelle des activités planifiées. - Mesure de qualité des services rendus par la commune. - Taux d'augmentation du patrimoine communal. 	<ul style="list-style-type: none"> - Comptes administratifs - Compte de gestion - Rapports d'activité - Délibération du conseil - Rapports des sectoriels - Préfecture - Budget communal 	<ul style="list-style-type: none"> - Absence de crise économique mondiale majeure - Bonne gouvernance - Bonne collaboration avec SDE - Climat social serein - Exécutif communal impliqué
Résultat 1 :	Organisation interne des services, améliorée	<ul style="list-style-type: none"> - Nombre de cadres et agents qualifiés recrutés ou formés . 	<ul style="list-style-type: none"> - Comptes administratifs - Compte de gestion - Rapports d'activité 	<ul style="list-style-type: none"> - Absence de crise économique mondiale majeure - Bonne gouvernance - Bonne collaboration avec

			<ul style="list-style-type: none"> - Délibération du conseil - Rapports des sectoriels - Préfecture - Budget communal 	<p>SDE</p> <ul style="list-style-type: none"> - Climat social serein - Exécutif communal impliqué
Résultat2 :	Patrimoine communal accru et mieux géré	<ul style="list-style-type: none"> - Taux d'augmentation du patrimoine communal. - Taux de réalisation du plan d'investissements. 	<ul style="list-style-type: none"> - Comptes administratifs - Compte de gestion - Rapports d'activité - Délibération du conseil - Rapports des sectoriels - Préfecture - Budget communal 	<ul style="list-style-type: none"> - Absence de crise économique mondiale majeure - Bonne gouvernance - Bonne collaboration avec SDE - Climat social serein - Exécutif communal impliqué
Résultat 3 :	Stratégie efficace de mobilisation de recettes communales élaborées	<ul style="list-style-type: none"> - Taux de d'accroissement annuel des recettes communales. - Taux d'accroissement annuel du budget communal. - Taux de réalisation annuelle des activités planifiées. - Niveau moyen de revenu par 	<ul style="list-style-type: none"> - Comptes administratifs - Compte de gestion - Rapports d'activité - Délibération du conseil 	<ul style="list-style-type: none"> - Absence de crise économique mondiale majeure - Bonne gouvernance - Bonne collaboration avec SDE

		habitant - Recettes/Dépenses par habitant	- Rapports des sectoriels - Préfecture - Budget communal	- Climat social serein - Exécutif communal impliqué
Résultat 4 :	Système de communication interne et externe amélioré	- Evaluation du climat social - Taux de baisse des conflits internes et externes	- Comptes administratifs - Compte de gestion - Rapports d'activité - Délibération du conseil - Rapports des sectoriels - Préfecture - Budget communal	- Absence de crise économique mondiale majeure - Bonne gouvernance - Bonne collaboration avec SDE - Climat social serein - Exécutif communal impliqué
Résultats	Activités	Moyens (Tâches)	Coûts	Conditions préalables de réalisation
Résultat 1 : Organisation interne des services, améliorée	1.1. Structurer les services de la commune	1.1.1- Elaboration d'un organigramme conforme à la réglementation	200 000	La Commune est doté de tous les services existant dans l'organigramme
		1.1.2- Formation des agents communaux	15 000 000	Financement du projet
		1.1.3- Formation des élus locaux à la maîtrise d'ouvrage local	15 000 000	Financement du projet

		1.1.4- Fonctionnement du Comité Communal de Suivi Evaluation (CCSE)	5 000 000	Organisation de la Commune
	1.2. Renforcer le personnel communal	1.2.1- Recrutement de 01cadres de Génie civil	18 000 000	Organisation de la Commune
		1.2.2- Charges sociales	3 600 000	
é22Résultat 2 : Patrimoine communal accru et mieux géré	Activités	Moyens (Tâches)	Coûts	Conditions préalables de réalisation
	2.1-Renforcer les ressources matérielles et infrastructurelles de la commune	2.1.1- Achat de 02 motos de liaison	2 800 000	Financement du projet
		2.1.2- Achat de 7 ordinateurs complets	7 700 000	Financement du projet
		2.1.3- Modernisation du stade municipal	150 000 000	Financement du projet
		2.1.4- Aménagement d'un parc à engins et véhicules de transport sur une superficie de 10 ha	1 300 000 000	Financement du projet
		2.1.5- Aménagement d'un dépotoir municipal	60 000 000 (PM)	Financement du projet
		2.1.6- Bitumage de 50 km d'artères dans l'Espace Urbain	20 000 000 000	Financement du projet
		2.1.7- Construction d'un Hotel de ville à Djeuffa	500 000 000	Financement du projet
		2.1.8- Autres charges diverses (frais de carburant, pièces détachées, huile...)	100 000 000	Financement du projet
	2.2 Elaborer un Plan Directeur d'Urbanisme	2.2.1- Elaboration d'un Plan d'Urbanisation	40 000 000 (PM)	Financement du projet
		2.2.2- Finalisation du plan de découpage de Djeuffa	20 000 000	Financement du projet
2.2.3- Travaux cadastraux et d'inventaire du patrimoine communal		10 000 000	Financement du projet	
Résultat n° 3 : Stratégie efficace	Activités	Moyens (Tâches)	Coûts	Conditions préalables de réalisation

de mobilisation de recettes communales élaborées	3.1 Mettre en place un système efficace de recouvrement des impôts locaux	3.1.1- Actualisation du fichier des contribuables existant	15 000 000 (tous les deux ans)	Organisation de la Commune
		3.1.2- Formation des agents de recouvrement	20 000 000	Organisation de la Commune
		3.1.3- Campagne de sensibilisation et de lutte contre l'incivisme fiscal	10 000 000	Organisation de la Commune
Résultat n° 4 : Système de communication interne et externe amélioré	Activités	Moyens (Tâches)	Coûts	Conditions préalables de réalisation
	4.1- Mettre en place un cadre de communication communale	4.1.2- Création d'un journal communal	50 000 000	Financement du projet
		4.1.3- Renforcement du service de communication en matériel	20 000 000	Organisation de la Commune
	Imprévus (10%)		2 235 300 000	
	TOTAL SECTEUR INSTITUTION COMMUNAL		24 593 600 000	

V.3- COÛT ESTIMATIF DU PCD

Tableau n°50 : Coût estimatif du PCD à l'horizon 2024

N°	Secteurs	Imprévus	Coût total
1	Agriculture	16 300 000	179 300 000
2	Elevage, Pêche et Industries Animales	13 000 000	143 000 000
3	Santé	14 725 340	161 978 740
4	Travaux publics	418 100 000	4 599 100 000
5	Education de base	104 428 800	1 148 716 800
6	Culture	32 042 880	352 471 680
7	Promotion de la femme et de la famille	5 970 000	65 670 000
8	Affaires sociales	29 700 000	326 700 000
9	Eau et Energie	40 500 000	445 500 000
		172 000 000	1 892 000 000
10	Enseignement secondaire	234 514 400	2 579 658 400
11	Emploi et Formation professionnelle	79 200 000	871 200 000
12	Travail et Sécurité Sociale	2 500 000	27 500 000
13	Tourisme et Loisirs	24 900 000	273 900 000
14	Foret et Faune	5 150 000	56 150 000
15	Environnement, Protection de la Nature et Développement Durable	101 050 000	1 111 550 000
16	Habitat et Développement Urbain	7 800 000	85 800 000
17	Cadastre Domaine et Affaires Foncières	14 500 000	159 500 000
18	Recherche Scientifique et Innovation	10 500 000	115 500 000
19	Commerce	39 200 000	431 200 000
20	Jeunesse et Education Civique	18 800 000	206 800 000
21	Sport et Education Physique	218 288 000	2 401 168 000
22	PME-PMI, Economie Sociale et Artisanat	7 600 000	83 600 000
23	Industrie, Mines et Développement Technologique	105 500 000	1 160 500 000
24	Transport	103 500 000	1 138 500 000
25	Poste et Télécommunication	9 080 000	99 880 000
26	Communication	18 250 000	200 750 000
27	Administration Territoriale, Décentralisation, Sécurité et Maintien De L'ordre	9 000 000	99 000 000
28	Enseignement Supérieur	5 000 000	55 000 000
29	Institution Communale	2 235 300 000	24 593 600 000
	Total	4 096 399 420	45 065 193 620

V.4- DEVELOPPEMENT DE L'ECONOMIE LOCALE

Les activités économiques de la Commune peuvent être regroupées en quatre principales rubriques :

Les activités de service

➤ **Le transport**

Le transport urbain est assuré à 80 % par les motos taxis et à 20 % par les véhicules clandestins usuellement appelés « OPEP ». Le secteur est peu organisé. Par contre, le transport inter urbain est assuré par des agences de voyage à l'instar de « Papa Gassi », « Merry Land », « Charter ».

➤ **Le commerce général**

Le commerce des produits vivriers est essentiellement exercé par les femmes dans les marchés périodiques qui se tiennent tous les huit jours dans les groupements ou villages. Au centre ville de Bafang, il existe un marché journalier où l'on trouve des produits de première nécessité.

Le commerce informel est assez développé et concerne des activités telles que le call box, les braiseuses de poisson, les vendeuses de vivres frais et des mets de tout genres qui mènent leurs activités parfois tard dans la nuit.

La commercialisation des produits de rente (café, cacao) reste la principale source de revenus pour les hommes. Les jeunes et les femmes s'intéressent aux cultures vivrières et maraîchères.

➤ **L'hôtellerie**

Jadis prospère, ce secteur est en déclin. On relève néanmoins la présence de quelques structures hôtelières dont notamment :

- L'hôtel la Falaise ;
- L'hôtel Grand Luxe;
- SHEENA Hôtel ;
- NOUHEMI Hôtel ;
- Et de nombreuses auberges

Les activités de production

➤ **L'agriculture**

Elle occupe plus de 80 % de la population active de la région. Des producteurs individuels ou organisés en GIC, associations, ou GIE s'y adonnent et les activités portent sur des spéculations telles que :

- ☞ Le maïs, le bananier plantain, la banane douce, le manioc, l'igname et le haricot pour les cultures vivrières cultivés dans les zones de savane ;
- ☞ Les cultures maraîchères telles que la tomate, le piment, les choux dans les zones de bas-fond,
- ☞ Le café, le cacao et le palmier à huile, cultivés surtout sur les flancs de montagnes et dans la savane et la production est destinée à l'exportation. Notons que la

Commune de Bafang compte parmi les plus importants producteurs de café de la Région de l'Ouest,

➤ **L'élevage**

L'élevage artisanal du poulet, des chèvres et quelques moutons offre un faible rendement, mais procure des revenus d'appoint à ceux qui les pratiquent.

➤ **La pêche**

L'activité de pêche est quasiment inexistante. Les populations s'y intéressent très peu en raison de la pauvreté des cours d'eau existant en espèces halieutiques.

➤ **L'artisanat**

L'artisanat est essentiellement constitué de fabricant de meubles en bambou local, la vannerie et mobilier très souvent vendus au marché périodique de Bafang ville.

➤ **Le tourisme**

Bien que disposant d'un potentiel touristique (Chute, Chefferies, Forêts sacrées, Monts présentant de magnifiques vues panoramiques), les activités touristiques ne sont pas développées dans la Commune de Bafang.

➤ **La transformation**

Dans une moindre mesure, cette activité peut être qualifiée de domestique. Les transformations agro-alimentaires ne se retrouvent qu'au niveau artisanal. Ce sont notamment :

- Les beignets à base de manioc ;
- La transformation du manioc en farine, communément désigné « fufu » ;
- La transformation en bâtons de manioc ;
- La transformation en « gari » à très basse échelle.

Le secteur financier

Le secteur financier y est très peu développé, alors que paradoxalement une masse importante de flux monétaire y est brassée. En effet, on compte à Bafang une seule institution bancaire de premier ordre (BICEC) et un établissement micro finance qui y compte deux succursales (Express Union). Notons également une prolifération de tontines aussi bien dans l'espace urbain que dans les villages et vers lesquelles les populations se tournent en raison des facilités d'accès à un crédit dans des conditions certes plus chères mais assorties de moins de contraintes.

Les ressources naturelles

Le sable, la latérite, la pierre et l'argile sont les principales ressources naturelles que l'on trouve réparties dans l'ensemble l'espace communal de l'Arrondissement de Bafang. Pour l'instant, ces ressources ne sont pas exploitées à grande échelle faute de d'investisseurs intéressés. Par

conséquent les populations les exploitent pour des besoins purement domestiques, à l'instar de l'argile qui rentre dans la fabrication des « blocs de terre » destinés à la construction des habitats.

V.5-RECAPITULATIF DE LA PRISE EN COMPTE DE LA PETITE ENFANCE

La phase des différents diagnostics réalisés (DIC, DEUC, DPNV) a permis d'identifier certains problèmes liés à la petite enfance et dont la prise en compte dans le PCD est présentée dans le tableau ci-après :

Tableau N° 51: Synthèse sur la Petite Enfance

Besoin	Etat des lieux/diagnostic situation actuelle et priorités	Objectifs généraux	Principales activités à mener	Responsables et partenaires d'exécution
Enregistrement des naissances	90% des enfants ont des actes de naissance	Etablir la citoyenneté des enfants et améliorer les conditions de leur scolarisation	Recenser tous les enfants qui n'ont pas d'actes de naissance dans la Commune Organiser des journées foraines en vue d'établir des actes de naissances aux enfants qui n'en ont pas	MINEDUB Commune Chefs de villages
Vaccination	Une campagne de vaccination est organisée tous les trimestres à l'hôpital de district et des vaccins pour enfants sont mis à la disposition des parents tous les jours	Assurer à la circonscription communale une meilleure couverture vaccinale.	Recenser les enfants qui ne sont pas encore vaccinés dans la ville et leur administrer les vaccins nécessaires	MINSANTE Centre de santé District de santé Commune MINEDUB
Prévention du paludisme	Des moustiquaires ont été distribuées aux familles mais plusieurs foyers n'en ont pas reçu.	Réduire la charge palustre dans la Commune	Vulgariser l'utilisation de moustiquaires imprégnées Sensibiliser les populations sur les mesures d'hygiène et assainissement autour des domiciles	MINSANTE Centre de santé District de santé Commune Chefs de villages
Nutrition	Tous les enfants ne mangent pas à leur faim. Plusieurs cas de malnutrition ont été signalés	Améliorer le régime alimentaire de l'enfant à travers l'accès à une nourriture variée et équilibrée	Sensibiliser les populations sur la consommation des aliments variés, équilibrés et de qualité	MINSANTE Centre de santé District de santé

Besoin	Etat des lieux/diagnostic situation actuelle et priorités	Objectifs généraux	Principales activités à mener	Responsables et partenaires d'exécution
Eau, hygiène et assainissement	Tous les enfants n'ont pas accès à l'eau potable et ne respectent pas les règles d'hygiène	Créer un environnement social salubre, avec des infrastructures d'approvisionnement en eau potable.	Multiplier les points d'eau potable et sensibiliser les populations sur le respect des règles d'hygiène et salubrité	Service d'hygiène et salubrité MINEE MINEPD MINEDUB Commune
VIH/sida, protection spéciale des enfants (OEV),	Le taux de prévalence du VIH est en régression chez les enfants	Assurer la protection des enfants contre le VIH/SIDA et la prise en charge globale ou partielle des OEV	Continuer à sensibiliser les populations sur le VIH/SIDA et encadrer les femmes enceintes atteintes du VIH/SIDA	MINSANTE Centre de santé District de santé MINPROFF MINEDUB MINESEC Commune
Education préscolaire et scolaire	Près de 85% des enfants vont à l'école maternelle	Améliorer l'offre d'éducation au sein de l'espace communal	Création de nouvelles écoles maternelles et sensibilisation des parents sur l'importance de l'éducation préscolaire	MINEDUB Commune

V. 6- ESQUISSE DU PLAN D'UTILISATION ET DE GESTION DES TERRES

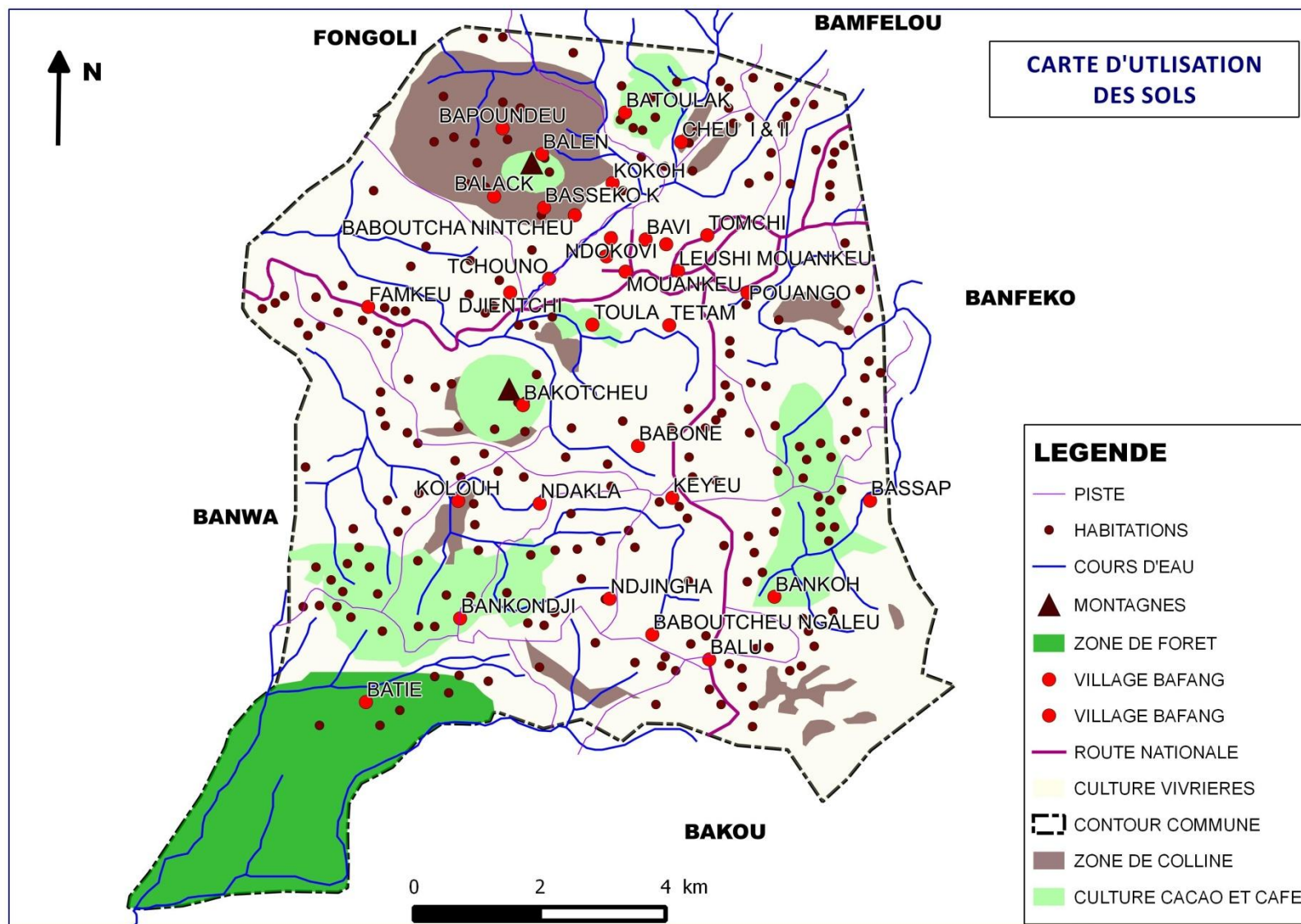


Tableau N° 52: PLAN D'UTILISATION ET DE GESTION DURABLE DES TERRES (PUGDT)

Unité de paysage	Caractéristiques	Utilisation actuelle	Potentialités	Contraintes/Problèmes	Solutions endogènes	Solutions envisagées
Zone de bas fonds	Sols fertiles	-Cultures maraîchères	5% de la superficie de la Commune	-Pratique de l'agriculture traditionnelle -pollution des cours d'eau par les engrais chimiques	-Pratique des cultures maraichères à court cycle	-Formation des maraîchers aux techniques modernes
	-Sols sablonneux	-Extraction du sable	1% de la superficie de la Commune	- Difficultés d'accès aux différentes carrières -Absence de recettes liées à l'extraction du sable -Pénibilité des travaux d'extraction	-Exploitation traditionnelle nécessitant un énorme effort physique des exploitants	-Aménager les voies d'accès -Promouvoir l'utilisation des richesses locales
	-Terre hydro morphe	- Pratique de la pisciculture	0,5% des zones de bas fonds	-Pratique de la pisciculture traditionnelle et archaïque -Insuffisance de moyens techniques - Productivité faible	Aucune	-Formation des pisciculteurs aux techniques modernes de pisciculture
-Plateau	-Terre propice à la construction d'habitats et aux cultures	Construction d'habitations	20% de la superficie de la Commune	-Construction anarchique des habitats -Insalubrité augmentant autour des habitats -Litiges fonciers dus à des incompréhensions sur les limites des terres	- Nettoyage des alentours des domiciles par les particuliers	-Assainissement des villages et quartiers -Elaborer une politique efficace d'urbanisation
Zone de savane	-Zone favorable à l'habitat -Sols fertiles par	Construction d'habitations	20% de la superficie de la Commune	-Absence d'un plan de lotissement -Litige foncier surtout en zone urbaine	-Règlement des litiges fonciers par le tribunal coutumier	Réalisation d'un plan de lotissement

Plan Communal de Développement (PCD) de Bafang

Unité de paysage	Caractéristiques	Utilisation actuelle	Potentialités	Contraintes/Problèmes	Solutions endogènes	Solutions envisagées
	endroit -Savane arbustive	-Culture vivrière	20% de la superficie de la Commune	Terre rendue peu fertile par la non-pratique de la jachère Utilisation des engrais insuffisamment efficace	-Pratique de la jachère -Déversement des ordures ménagères dans les champs	Faire le tri des ordures dans le but de séparer les déchets organiques des déchets plastiques
		-Culture du café	20% de la superficie de la Commune	Faible utilisation des engrais	Utilisation d'engrais organique : déchets de café	Usage de nouveaux types d'engrais pour accroître la productivité
		-Ravitaillement en bois de chauffage	2% de la superficie de la Commune	Rareté du bois de chauffage Raréfaction accélérée de la forêt	Création de champs de reboisement et de ravitaillement en bois pour diverses tâches : Eucalyptus (20% des forêts de la Commune)	Présenter aux populations les autres variétés d'arbres à planter pour le reboisement et le ravitaillement en bois
Zone de montagnes	-Sols fertiles -Prépondérance de pierres	Culture du café sur les flans Culture du palmier à huile	10% de la superficie de la Commune	-Accès difficile -Insuffisance de moyens techniques et financiers pour accroître les champs	Déplacement des populations à pieds	-Faciliter l'accessibilité en traçant des routes sur les flancs des forêts
Zone de pierres	-Sols basaltiques, quartz...	-Carrières de pierres	10% de la superficie de la Commune	Accès difficile Outil rudimentaire utilisés par la majorité des exploitants	Déplacement des populations à pieds	-Faciliter l'accessibilité en traçant des routes sur les flancs des forêts
Zone latéritique	-Sols latéritiques	Extraction de la latérite	1% de la superficie de la Commune	-Accès difficile aux carrières -Pénibilités des travaux	Déplacement des populations à pieds	-Faciliter l'accessibilité en traçant des routes
Zone de forêts	-Forêt secondaire - Champs d'Eucalyptus -Forêts sacrées	-Ravitaillement en bois de chauffage - Reboisement -Rituels traditionnels	20% de la superficie de la commune	Appauvrissement des sols environnant par les champs d'Eucalyptus	Usage d'engrais organiques (déchets de café)	Présenter aux populations les autres variétés d'arbres à planter pour le reboisement et le ravitaillement en bois

Plan Communal de Développement (PCD) de Bafang

.....

Unité de paysage	Caractéristiques	Utilisation actuelle	Potentialités	Contraintes/Problèmes	Solutions endogènes	Solutions envisagées
Zone jachère	Forte présence de mauvaises herbes (Sissonghos)	Nutrition des bêtes d'élevage : chèvres, moutons, cobayes	5% de la superficie de la Commune	Aucun	Aucun	Aucun
Marécage	Présence d'eau surplombant les sols	Aucun	2% de la superficie de la Commune	Aucun	Aucun	Aucun

PROGRAMMATION

VI- PROGRAMMATION

VI.1 - CADRE DE DEPENSES A MOYEN TERME (CDMT)

Tableau 53 :

N°	SECTEUR	Intitule du projet	Localisation	Indicateurs de résultat	Période			RESSOURCES FINANCIÈRES		Cout Total	Observation	
					2014	2015	20160	Part communale	Autres contributions			
									Partenaire			Montant
1	Travaux Publics	1	Bafang Urbain	-Travaux d'aménagement effectués				4 140 000	PNDP	40 000 000	40 000 000	Améliorer le déplacement des populations locales
		2	Bankondji	Hangar construit et mis en service				4140 000	PNDP	40 000 000	40 000 000	Booster les activités commerciales au sein du village
		3	Bafang Urbain	Escaliers construits				45 000 000	/	/	45 000 000	Améliorer le déplacement des populations locales
		4	Bafang Urbain	Rampes d'accès aménagées				PM	/	/	/	Améliorer le déplacement des handicapés
		5	Commune de Bafang	Rapports d'exécution des travaux				/	BIP	13 880 000	13 880 000	Améliorer le déplacement des populations locales

Plan Communal de Développement (PCD) de Bafang

6	Reprofilage de la Keyeu-Baboutcheu-Ngaleu 6 km	Baboutcheu-Ngaleu	Linéaire de route reprofilée				/	BIP/FEICOM/Fonds Routiers	24 000 000	24 000 000	Améliorer le déplacement des populations locales
7	Aménagement et agencement des constructions	Commune de Bafang	Rapport d'exécution des travaux				10 000 000	/		13 880 000	/
8	Ouverture de la route Axe lourd Toula-Chicrasi 12 km	Toula	Route créée				/	BIP/Fond Routier	48 000 000	48 000 000	/
9	Bitumage de l'axe Balen-Ndokovi 4km	Balen	Route bitumée				/	120 000 000	/	120 000 000	Améliorer le déplacement des populations locales
11	Reprofilage de la route Basseko-Balembo: 8 km	Bapoundeu	Route reprofilée				24 000 000	/	/	24 000 000	Améliorer le déplacement des populations locales
12	Ouverture de la route : Ecole publique-Mission catholique	Batcheu	Route ouverte				7 000 000	/	/	7 000 000	Améliorer le déplacement des populations locales
13	Ouverture du tronçon Batoulak-Bapoundeu 3 Km	Batoulak	Route ouverte				9 000 000	/	/	9 000 000	Améliorer le déplacement des populations locales
14	Ouverture d'une route Kokoh chefferie-site de l'école maternelle: 2 km	Kokoh	Route ouverte				4 000 000	/	/	4 000 000	Améliorer le déplacement des populations locales
15	Reprofilage de la route	Dakla	Route reprofilée				10 000	FEICOM	PM	10 000 000	Idem

Plan Communal de Développement (PCD) de Bafang

			principale du village 5 km					000				
		16	Etude de faisabilité et Construction d'un Ponceau sur le cours d'eau Zebukam 15 m	Djinga-Balouk	Ponceau construit et mis en service			/	BIP	25 000 000	25 000 000	Idem
		17	Reprofilage de la route Kouma-Bankondji:30 km	Kouma	Route reprofilée			/	BIP	PM	PM	Idem
II	Environnement protection de la nature	1	Travaux d'aménagement des espaces verts	Bafang Urbain	Rapport d'exécution des travaux				BIP	45 000 000	45 000 000	Booster la production de volaille locale
		2	Achat de 70 bacs fixes à ordures pour les marchés et quartiers	Commune de Bafang	-Nombre de bacs à ordures installés			1 000 000	/	PM	1 000 000	Assainir la ville de Bafang
		3	Acquisition d'un camion benne pour la collecte des ordures	Bafang urbain	Construction et mise en service de la ferme			80 000 000	/	/	3 000 000	/
		4	Mise en disponibilité d'un site pour une décharge	Bafang urbain	Site disponible			10 000 000	/	/	10 000 000	Assainir la ville de Bafang
		5	Aménagement d'un jardin public	Bafang urbain	Jardin aménagé			10 000 000	/	/	10 000 000	Assainir la ville de Bafang
III	Institution communale	1	Acquisition matériel	Mairie de Bafang	Réception du matériel			7 000 000	/	/	7 000 000	Améliorer le cadre de travail des employés de la Mairie
		2	Mobilier et matériel de bureau	Mairie de Bafang	Réception du matériel			/	BIP	850 000	850 000	Améliorer les conditions de la scolarisation
		3	Achat d'une niveleuse	Mairie de Bafang	Réception de la niveleuse			22 000 000	FEICOM	198 000 000	220 000 000	/
		4	Acquisition terrain et dédommagement des expropriés	Commune de Bafang	Nombre de personnes dédommagées			9 800 000	/	/	9 800 000	/
		5	Etude de faisabilité et construction d'un	Baboutcha nintcheu	Ponceau construit et			/	BIP	20 000 000	20 000 000	/

Plan Communal de Développement (PCD) de Bafang

			ponceau sur le cours d'eau Lossack		mise en service							
IV	Education de base	1	Construction d'un bloc latrines pour l'E.P	Pouango	Latrines construites et réceptionnées			5 000 000	/	/	5 000 000	Améliorer le cadre scolaire des élèves
IV	Eau et Energie	1	Connexion au réseau électrique du CSI de Bakondji	Bankondji	Km de MT/BT installés			315 000	FEICOM	5 999 250	6 315 000	Amélioration des conditions de vie des populations
		2	Electrification BT sur 5,5 km des axes : Carrefour Zekokam (Bavi) – Batcheu 2,5 km, Carrefour Zeye (Ndokovi) – Entrée Batcheu 2 km, Carrefour (Toutou Prosper : Lossack) – E.M Domkwé 1 km	Batcheu, Ndokovi, Lossack	Km de MT/BT installés			1 250 000	FEICOM	23 750 000	25 000 000	Amélioration des conditions de vie des populations
		3	Construction d'un forage équipé d'une PMH	Baboutcheu -Ngaleu-Balouchefferie	Forage construit			/	BIP	9 000 000	9 000 000	Amélioration des conditions de vie des populations
		4	Construction d'un forage équipé d'une PMH	Balu marché Mveng	Forage construit			/	BIP	8 000 000	8 000 000	Amélioration des conditions de vie des populations
		5	Construction d'une AEP	Baboutcheu -Ngaleu	AEP construite			/	BIP	60 000 000	60 000 000	Faciliter l'accès à l'eau potable
		6	Réhabilitation de l'AEP	Bankoh	AEP réhabilitée			2 000 000	PNDP	18 000 000	20 000 000	Faciliter l'accès à l'eau potable
		7	Construction d'une AEP	Keyeu	AEP construite et mise en service			/	BIP	60 000 000	60 000 000	Faciliter l'accès à l'eau

Plan Communal de Développement (PCD) de Bafang

												potable	
		8	Extension du réseau hydraulique	Balak 1 km Bakotcheu 3 km Cheu 1&2 5 km	Réseau étendu				1 100 000	FEICOM	9 900 000	11 000 000	Amélioration des conditions de vie des populations
		9	Réhabilitation de 16 bornes fontaines et construction de 4 bornes	Bafang ville	Borne fontaine construites et réhabilitées				500 000	FEICOM	9 500 000	10 000 000	Amélioration des conditions de vie des populations
		10	Extension du réseau électrique 5 km de Baboutcha-Nintcheu chefferie à Bassékok	Bassékok	Réseau électrique étendu et village électrifié				/	BIP	7 500 000	7 500 000	Amélioration des conditions de vie des populations
Education de base		1	Construire respectivement 11 latrines dans les écoles publiques	Bavi, Lieuchi-Mouankeu, Kolouh, Tétam, Bankoh, Pouango, Batcheu, Baboutcha-Ngaleu, Kouma, Baboné, Bassap	Latrines construites				8 800 000	BIP	39 200 000	48 000 000	Améliorer le cadre de travail des élèves
Total						1 ^{ère} année	2 ^{ème} année	3 ^{ème} année				1 018 445 000	
						275 630 000	315 500 000	427 315 000					

VI.2- CADRE SOMMAIRE DE GESTION ENVIRONNEMENTALE DU CDMT

VI.2.1- Principaux impacts socio-environnementaux potentiels

TABLEAU 54 : Principaux impacts socio-environnementaux du CDMT

N°	Nature des projets	Activités principales à mener	Impacts environnementaux négatifs potentiels	Mesures environnementales d'atténuation	Impacts environnementaux positifs potentiels	Mesures environnementales d'optimisation
1	MICROPROJETS D'INFRASTRUCTURES					
1-1	Connexion au réseau électrique du CSI de Bakondji	Branchement du CSI au réseau AES SONEL présent dans le village Bankondji	Aucun	Aucunes	Aucun	Aucun
1-2	Réhabilitation de 24 Km de piste rurale	-Retraçage des routes -Création des rigoles -Latérisation des routes	Destruction de la flore environnante	Planter des arbres à une distance raisonnable des routes		Ces arbres seront le début d'une vaste campagne de reboisement de la commune le long des routes avec des espèces variées
1-3	Réhabilitation de 5 Km de route de l'espace urbain	-Couvrir les nids de poules présents sur certaines routes -Déboucher les rigoles	-Pollution du sol avec du goudron, huile de moteur et autres déchets plastiques lors des travaux	Sensibiliser les partenaires de la Commune qui effectueront les travaux sur les mesures à adopter pour préserver l'environnement	Aucun	Aucun
1-4	Ouverture de 20 Km de route en zones rurales	Déblayer les routes à l'aide d'un	-Dégradation de la flore	Sensibiliser les partenaires de la Commune qui les	Aucun	Aucun

N°	Nature des projets	Activités principales à mener	Impacts environnementaux négatifs potentiels	Mesures environnementales d'atténuation	Impacts environnementaux positifs potentiels	Mesures environnementales d'optimisation
		bulldozer Traçage des routes	-Pollution du sol et de l'air par les engins lors des travaux	travaux sur les mesures à adopter pour préserver l'environnement		
1-5	Construction de 2 blocs maternels : Balen, Mouankeu	-Nettoyage des sites pour le début des travaux -Construction des blocs	-pollution des sols pendant et après les travaux	Informé ceux qui seront chargés de la réalisation ds travaux sur les mesures à prendre pour éviter de polluer le sol et l'eau	Création d'un champ pour reboisement par l'école	
1-6	Construction de 2 blocs de salles de classe pour l'EP Bilingue de Lossack	-Nettoyage des sites pour le début des travaux -Construction des blocs	-pollution des sols pendant et après les travaux	Informé ceux qui seront chargés de la réalisation des travaux sur les mesures à prendre pour éviter de polluer le sol et l'eau	Création d'un champ pour reboisement par l'école	
1-7	Construire respectivement 11 latrines dans les EP de : Bavi, Leuchi-Mouankeu, Kolouh, Tétam, Bankoh, Pouango, Batcheu, Baboutha-Ngaleu, Kouma, Baboné, Bassap	Construction des latrines dans les écoles	Pollution des sols pendant et après les travaux	Informé les directions des dites écoles sur les mesures à prendre pour préserver ces toilettes toujours propres	La nature aux alentours sera mieux préservée car les élèves feront plus leur besoin à l'air libre autour de l'école	
1-8	Construction et équipement de 5 foyers culturels à Bakotcheu, Cheu 1&2, Tétam, Pouango, Baboutcha-Nitcheu,	-Nettoyage des sites pour le début des travaux -Construction des blocs	-pollution des sols pendant et après les travaux	Informé ceux qui seront chargés de la réalisation des travaux sur les mesures à prendre pour éviter de polluer le sol et l'eau	Création d'un jardin dans le foyer et tout autour	Cette idée sera adoptée par les populations qui feront des jardins tout autour de leur domicile

N°	Nature des projets	Activités principales à mener	Impacts environnementaux négatifs potentiels	Mesures environnementales d'atténuation	Impacts environnementaux positifs potentiels	Mesures environnementales d'optimisation
1-9	Extension de 20 km de réseau électrique MT/BT dans les villages : Bassap 3 km, Keyeu 3 km, Batoulak 2km, Bassekok 5 km, Bapoundeu 2 km et Cheu I et II 5km	Planter des poteaux électriques et y ajouter les cables qui connecteront les villages au reste de la Commune électrifié au réseau AES SONEL	Destruction partielle de la végétation en plantant les poteaux électriques	Laisser faire le temps pour que la nature reprenne sa place	Aucun	Aucun
1-10	Construction de 10 toilettes publiques dans les marchés de la Commune	Construction des toilettes	Débordement des fosses sceptiques et déjection de son contenu à l'air libre si elles ne sont pas régulièrement vidangées	Vidanger régulièrement les fosses sceptiques des toilettes	Des toilettes seront directement proche des populations pour réduire la senteur d'urée et la présence des matières fécales un peu partout à l'air libre	Assainissement total des marchés de la Commune de Bafang
2-MICROPROJETS D'AMENAGEMENT						
2-1	- Aménager des rampes d'accès dans les édifices publics adaptés aux différents handicapés	Créer des rampes d'accès	Aucun	Aucune	Aucun	Aucune
2-2	Aménagement d'un jardin public	Créer une plantation de jeunes pousces d'arbres de	Aucun	Aucune	Ces forêts contribueront à réduire le gaz à effet de serre et à	Ce jardin public peut être le début d'une mouvance qui affectera tous les camerounais

N°	Nature des projets	Activités principales à mener	Impacts environnementaux négatifs potentiels	Mesures environnementales d'atténuation	Impacts environnementaux positifs potentiels	Mesures environnementales d'optimisation
		diverses espèces			refroidir l'atmosphère	
3	MICROPROJETS HYDRAULIQUE					
3-1	Construction d'une borne fontaine à Baboutcheu-Nitcheu	Creuser et Tracer des artères assez profondes et y placer des tuyaux pour tirer l'eau	Dégradation de la végétation et perturbation de la circulation	Reboucher correctement les artères afin de ne pas créer d'éventuels dos d'ânes ou trous	Aucun	Aucune
3-2	Extension - du réseau hydraulique à Balak 1km, Bakotcheu 3km, Cheu 1&2 7 km	Creuser et Tracer des artères assez profondes et y placer des tuyaux pour tirer l'eau	Dégradation de la végétation et perturbation de la circulation	Reboucher correctement les artères afin de ne pas créer d'éventuels dos d'ânes ou trous	Aucun	Aucune
3-3	Réalisation de 2 alimentations en eau potable à : Balak et Tétam,	-Equiper la source d'une pompe électrique et canaliser l'eau aux foyers du village	Dégradation de la végétation environnante	Aucune mesure concrète le temps agira si possible	Aucun	Aucune

VI.2.2- Mesures d'optimisation ou d'atténuation envisageables

TABLEAU 55: Mesures d'optimisation ou d'atténuation du CDMT

N°	Nature des projets	Activités principales à mener	Impacts sociaux négatifs potentiels	Mesures sociales d'atténuation	Impacts sociaux positifs potentiels	Mesures sociales d'optimisation
1	MICROPROJETS D'INFRASTRUCTURES					
1-1	Connexion au réseau électrique du CSI de Bakondji	Branchement du CSI au réseau AES SONEL présent dans le village Bankondji	Multiplication d'ondes issues des appareils électroniques utilisés dans le CSI	Informers le personnel du CSI sur les conduites à tenir en cas de problèmes d'électricité	Amélioration de la qualité de suivi des patients et du cadre de travail du personnel	Réduire au maximum les coupures intempestives de courants
1-2	Réhabilitation de 24 Km de piste rurale	-Retraçage des routes -Création des rigoles -Latérisation des routes	-Nuisance sonore créée par les engins Bon état de la route pouvant faciliter les excès de vitesse pouvant créer des accidents	Sensibiliser les chauffeurs sur la limitation des vitesses	Déplacement facile des personnes et des biens	Reprofilage régulier Bitumage de ces pistes
1-3	Réhabilitation de 5 Km de route de l'espace urbain	-Couvrir les nids de poules présents sur certaines routes -Déboucher les rigoles	-Nuisance sonore créée par les engins lors des travaux -Bon état de la route pouvant faciliter les excès de vitesse pouvant créer des accidents	Sensibiliser les chauffeurs sur la limitation des vitesses	Déplacement facile des personnes et des biens	Entretien ces routes pour qu'elles demeurent en bon état

N°	Nature des projets	Activités principales à mener	Impacts sociaux négatifs potentiels	Mesures sociales d'atténuation	Impacts sociaux positifs potentiels	Mesures sociales d'optimisation
1-4	Ouverture de 20 Km de route en zones rurales	-Déblayer les routes à l'aide d'un bulldozer -Traçage des routes	-Nuisance sonore lors de l'exécution des travaux	Aucune	Déplacement des personnes et des biens facilité	Reprofilage régulier Bitumage de ces pistes
1-5	Construction de 2 blocs maternels : Balen, Mouankeu	-Nettoyage des sites pour le début des travaux -Construction des blocs	-Risque d'accident de travail ou autres formes pendant les travaux	Construire une clôture pour sécuriser le chantier pendant les travaux -Port des équipements de sécurité par les ouvriers pendant les travaux	Amélioration du cadre de travail pour les enseignants et du cadre scolaire pour les élèves	Créer des salles de classe en fonction de l'effectif des élèves en suivant les normes gouvernementales
1-6	Construction de 2 blocs de salles de classe pour l'EP Bilingue de Lossack	-Nettoyage des sites pour le début des travaux -Construction des blocs	-Risque d'accident de travail ou autres formes pendant les travaux	Construire une clôture pour sécuriser le chantier pendant les travaux -Port des équipements de sécurité par les ouvriers pendant les travaux	Amélioration du cadre de travail pour les enseignants et du cadre scolaire pour les élèves	Créer des salles de classe en fonction de l'effectif des élèves en suivant les normes gouvernementales
1-7	Construire respectivement 11 latrines dans les EP de : Bavi, Leuchi-Mouankeu,	Construction des latrines dans les écoles	Risque d'accident de travail ou autres formes d'accident pendant les travaux	Construire une clôture pour sécuriser le chantier pendant les travaux	Assainissement et amélioration du cadre scolaire	Les élèves retiendront et appliqueront les règles basiques d'hygiène

N°	Nature des projets	Activités principales à mener	Impacts sociaux négatifs potentiels	Mesures sociales d'atténuation	Impacts sociaux positifs potentiels	Mesures sociales d'optimisation
	Kolouh, Tétam, Bankoh, Pouango, Batcheu, Baboutha-Ngaleu, Kouma, Baboné, Bassap			-Port des équipements de sécurité par les ouvriers pendant les travaux		
1-8	Extension de 20 km de réseau électrique MT/BT dans les villages :Bassap 3 km, Keyeu 3 km ,Batoulak 2km,Bassekok 5 km, Bapoundeu 2 km et Cheu I et II 5km	Planter des poteaux électriques et y ajouter les câbles qui connecteront les villages au reste de la Commune électrifié au réseau AES SONEL	Exposition des populations aux risques d'électrocution	Sensibiliser les populations sur la conduite à tenir face à l'énergie électrique	Amélioration des conditions de vie des populations	Réduire au maximum les cas de coupures de courant
1-9	Construction de 10 toilettes publiques dans les marchés de la Commune	Construction des toilettes	Risque d'accident de travail ou autres formes d'accident pendant les travaux	Construire une clôture pour sécuriser le chantier pendant les travaux -Port des équipements de sécurité par les ouvriers pendant les travaux	Des toilettes seront directement proche des populations pour réduire la senteur d'urée et la présence des matières fécales un peu partout à l'air libre	Assainissement total des marchés de la Commune de Bafang
2-MICROPROJETS D'AMENAGEMENT						
2-1	- Aménager des rampes d'accès dans les édifices publics adaptés aux différents handicapés	Créer des rampes d'accès	Les travaux troubleront les activités au sein du bâtiment	Aucune	Les handicapés auront la possibilité de se déplacer facilement dans	Mobilité facilitée des handicapés

N°	Nature des projets	Activités principales à mener	Impacts sociaux négatifs potentiels	Mesures sociales d'atténuation	Impacts sociaux positifs potentiels	Mesures sociales d'optimisation
					des édifices à plusieurs niveaux	
2-2	Aménagement d'un jardin public	Créer une plantation de jeunes pouces d'arbres de diverses espèces	Rapprochement des bêtes sauvages : serpents	Aucune	Ces forêts contribueront à réduire le gaz à effet de serre et à refroidir l'atmosphère	Ce jardin public peut être le début d'une mouvance qui affectera tous les camerounais
3	MICROPROJETS HYDRAULIQUES					
3-1	Construction d'une borne fontaine à Baboutcheu-Nitcheu	Creuser et Tracer des artères assez profondes et y placer des tuyaux pour tirer l'eau	Les travaux troubleront dans une certaine mesure la circulation des personnes	Aucune	Assainissement de l'eau auprès des populations	Amélioration des conditions de vie des populations
3-2	Extension - du réseau hydraulique à Balak 1km, Bakotcheu 3km, Cheu 1&2 7 km	Creuser et Tracer des artères assez profondes et y placer des tuyaux pour tirer l'eau	Les travaux troubleront dans une certaine mesure la circulation des personnes	Aucune	Assainissement de l'eau auprès des populations	Amélioration des conditions de vie des populations
3-3	Réalisation de 2 alimentations en eau potable à : Balak et Tétam,	Construction de 2 AEP	Les travaux troubleront dans une certaine mesure la circulation des personnes	Aucune	Assainissement de l'eau auprès des populations	Amélioration des conditions de vie des populations

VI.2.3- Plan sommaire de gestion de l'environnement

Tableau 56: Plan De Gestion Sommaire Environnemental du CDMT

N°	MP concerne	Taches / Activités	Impacts potentiels	mesures d'atténuation	Acteurs de mise en œuvre	Période	Acteurs de suivi	Coût	Observations
1-1	Connexion au réseau électrique du CSI de Bakondji	Branchement du CSI au réseau AES SONEL présent dans le village Bankondji	Multiplication d'ondes issues des appareils électroniques utilisés dans le CSI	Informers le personnel du CSI sur les conduites à tenir en cas de problèmes d'électricité	Agents technique d'AES ou d'éventuels sous-traitants	Nov2013 à Fev2014	Commune/sectoriel du MINEE	PM	
1-2	Réhabilitation de 24 Km de piste rurale	-Retraçage des routes -Création des rigoles -Latérisation des routes	Nuisance sonore créée par les engins -Bon état de la route pouvant faciliter les excès de vitesse pouvant créer des accidents	Sensibiliser les chauffeurs sur la limitation des vitesses Planter des arbres à une distance raisonnable des routes	Société contractante du marché	Nov2013 à Fev2016	Commune/sectoriel du MINTP	PM	La sensibilisation des chauffeurs pourra se faire de diverses manières par plusieurs acteurs : Commune, Sectoriel, ONG
1-3	Réhabilitation de 5 Km de route de l'espace urbain	-Couvrir les nids de poules présents sur certaines routes -Déboucher	-Nuisance sonore créée par les engins lors des travaux -Bon état de la route pouvant faciliter les excès de vitesse pouvant créer des accidents	Sensibiliser les chauffeurs sur la limitation des vitesses	Société contractante du marché	Nov2013 à Fev2016	Commune/sectoriel du MINTP	PM	La sensibilisation des chauffeurs pourra se faire de diverses manières par plusieurs acteurs : Commune,

N°	MP concerne	Taches / Activités	Impacts potentiels	mesures d'atténuation	Acteurs de mise en œuvre	Période	Acteurs de suivi	Coût	Observations
		les rigoles		Sensibiliser les partenaires de la Commune qui effectueront les travaux sur les mesures à adopter pour préserver l'environnement					Sectoriel, ONG
1-4	Ouverture de 20 Km de route en zones rurales	-Déblayer les routes à l'aide d'un bulldozer -Traçage des routes	-Nuisance sonore lors de l'exécution des travaux	Aucune	Commune	Nov2013 à Fev2015	Société contractante du marché	PM	
1-5	Construction de 2 blocs maternels : Balen, Mouankeu	-Nettoyage des sites pour le début des travaux - Construction des blocs	-Risque d'accident de travail ou autres formes pendant les travaux	Construire une clôture pour sécuriser le chantier pendant les travaux -Port des équipements de sécurité par les ouvriers pendant les travaux	Commune	Nov2013 à Fev2016	Société contractante du marché	PM	La clôture du chantier se fait au début de toute activité de la société contractante avant le début du chantier
1-6	Construction de 2 blocs de salles de classe pour l'EP Bilingue de	-Nettoyage des sites pour le début des travaux - Construction des blocs	-Risque d'accident de travail ou autres formes pendant les travaux	Construire une clôture pour sécuriser le chantier pendant les travaux -Port des	Commune	Nov2013 à Fev2015	Société contractante du marché	PM	La clôture du chantier se fait au début de toute activité de la société contractante avant le début du chantier

N°	MP concerne	Taches / Activités	Impacts potentiels	mesures d'atténuation	Acteurs de mise en œuvre	Période	Acteurs de suivi	Coût	Observations
	Lossack			équipements de sécurité par les ouvriers pendant les travaux					
1-7	Construire respectivement 11 latrines dans les EP de : Bavi, Leuchi-Mouankeu, Kolouh, Tétam, Bankoh, Pouango, Batcheu, Baboutha-Ngaleu, Kouma, Baboné, Bassap	Construction des latrines dans les écoles	Risque d'accident de travail ou autres formes d'accident pendant les travaux	Construire une clôture pour sécuriser le chantier pendant les travaux -Port des équipements de sécurité par les ouvriers pendant les travaux	Commune	Nov2013 à Fev2016	Sociétés contractantes du marché	PM	La clôture du chantier se fait au début de toute activité de la société contractante avant le début du chantier
1-8	Extension de 20 km de réseau électrique MT/BT dans les villages :Bassap 3 km, Keyeu 3 km ,Batoulak 2km,Bassekok 5 km, Bapoundeu 2 km et Cheu I et II 5km	Planter des poteaux électriques et y ajouter les cables qui connecteront les villages au reste de la Commune électrifié au réseau AES SONEL	Exposition des populations aux risques d'électrocution	Sensibiliser les populations sur la conduite à tenir face à l'énergie électrique	Commune	Nov2013 à Fev2016	Société AES SONEL ou d'éventuels sous-traitants	PM	La clôture du chantier se fait au début de toute activité de la société contractante avant le début du chantier
1-9	Construction de 10 toilettes	Construction des toilettes	Risque d'accident de travail ou autres formes d'accident pendant les travaux	Construire une clôture pour sécuriser le chantier pendant les	Commune	Nov2013 à Fev2016	Sociétés contractantes des marchés	PM	La clôture du chantier se fait au début de toute activité de la société

N°	MP concerne	Taches / Activités	Impacts potentiels	mesures d'atténuation	Acteurs de mise en œuvre	Période	Acteurs de suivi	Coût	Observations
	publiques dans les marchés de la Commune			travaux -Port des équipements de sécurité par les ouvriers pendant les travaux					contractante avant le début du chantier
2	MICROPROJETS D'AMENAGEMENT								
2-1	- Aménager des rampes d'accès dans les édifices publics adaptés aux différents handicapés	Créer des rampes d'accès	Aucun	Aucune	Commune	Nov2013 à Fev2016	Société contractante du marché	PM	Il ne s'agit pas seulement des rampes mais de tout autre outil permettant à toute sorte d'Handicapé de se déplacer facilement
2-2	Aménagement d'un jardin public	Créer une plantation de jeunes pous de d'arbres de diverses espèces	Aucun	Aucune	Commune	Nov2013 à Fev2016	Société contractante du marché	PM	Le jardin peut se faire par la communauté sous la houlette du Maire
3	MICROPROJETS HYDRAULIQUE								
3-1	Construction d'une borne fontaine à Baboutcheu-Nitcheu	Creuser et Tracer des artères assez profondes et y placer des tuyaux pour tirer l'eau	Dégradation de la végétation	Aucune	Commune	Nov2013 à Fev2016	Camerounaise des eaux (CDE)		
3-2	Extension - du réseau	Creuser et Tracer des	Dégradation de la végétation	Aucune	Commune	Nov2013 à	Camerounaise des eaux (CDE)		

Plan Communal de Développement (PCD) de Bafang

.....

N°	MP concerne	Taches / Activités	Impacts potentiels	mesures d'atténuation	Acteurs de mise en œuvre	Période	Acteurs de suivi	Coût	Observations
	hydraulique à Balak 1km, Bakotcheu 3km, Cheu 1&2 7 km	artères assez profondes et y placer des tuyaux pour tirer l'eau				Fev2016			

VI.-3- PLAN D'INVESTISSEMENT ANNUEL

VI.3-1- Ressources mobilisables

Tableau 57: Mobilisation des ressources pour le financement du PIA

RESSOURCES D'INVESTISSEMENT MOBILISABLES PAR LA COMMUNE EN 2014	
Investissement Communal	87 330 000
BIP (Budget d'Investissement Public)	107 880 000
FEICOM	42 750 000
MINDUH	45 000 000
CONTRIBUTION PNDP	80 000 000
Total ressources d'investissement	362 960 000

VI-3-2- Programmation annuelle des projets prioritaires

Tableau N°58 : Plan d'Investissement Annuel

Organisme	Microprojets	Total	Part Commune	Part Partenaire
PNDP	- Aménagements avec ouvrages d'art à TETOK à Bafang	44 140 000	4 140 000	40 000 000
	- Aménagement d'un hangar au marché de Bakondji	44 140 000	4 140 000	40 000 000
Total PNDP		88 280 000	8 280 000	80 000 000
FEICOM (EMPRUNT)	Travaux cadastraux et d'inventaire du patrimoine communal	10 000 000	500 000	9 500 000
	Réhabilitation de 16 bornes fontaines et construction de 4 bornes	10 000 000	500 000	9 500 000
	Electrification BT sur 5,5 km des axes : Carrefour Zekokam (Bavi) – Batcheu 2,5 km, Carrefour Zeye (Ndokovi) – Entrée Batcheu 2 km, Carrefour (Toutou Prosper : Lossack) – E.M Domkwé 1 km	25 000 000	1 250 000	23 750 000
Total FEICOM		45 000 000	2 250 000	42 750 000
BIP	Construire un bloc de salle de classe à l'école publique de Tétam	16 000 000		16 000 000
	Forage équipé à Balu (marché Mveng)	8 000 000		8 000 000
	Construction d'un forage équipé d'une PMH à Baboutcheu-Ngaleu-Balou Chefferie	9 000 000		9 000 000
	Forage équipé à Baboutcheu-Ngaleu	8 000 000		8 000 000
	Forage équipé à Baboné	8 000 000		8 000 000

Plan Communal de Développement (PCD) de Bafang

.....

Organisme	Microprojets	Total	Part Commune	Part Partenaire
	Entretien routier	13 880 000		13 880 000
	Travaux d'aménagement des espaces verts	45 000 000		45 000 000
Total BIP		107 880 000		107 880 000
Commune	Aménagement d'un jardin public	10 000 000	10 000 000	
	Aménagement et agencement des constructions	35 000 000	35 000 000	
	Acquisition matériel	7 000 000	7 000 000	
	Mobilier et matériel de bureau	15 000 000	15 000 000	
	Acquisition terrain et dédommagement des expropriés	9 800 000	9 800 000	
Total Commune		76 800 000	76 800 000	
MINHDU	Construction des escaliers avec ouvrage d'art dans le fond sur : Tetok - Lossack : 150 m et Tetok – Tribunal 200 m	45 000 000	-	45 000 000
Total MINH DU		45 000 000	-	45 000 000
Total Investissement		362 960 000	87 330 000	275 630 000

VI.3.3- Plan opérationnel en faveur des populations vulnérables

Tableau 59 : Plan opérationnel en faveur des populations vulnérables

N°	Activités	Indicateurs de résultats	J	F	M	A	M	J	J	A	S	O	N	D	responsables	Coût	Sources de financement
1	Recensement des populations vulnérables	Personnes vulnérables recensées													MINAS Commune	300 000	MINAS
2	Don de cannes, et équipements aux personnes handicapées	Nombre de personnes handicapées ayant reçu un équipement													MINAS Commune	1 000 000	MINAS
3	Appuis alimentaires médicaux en vue d'améliorer les conditions de vie des orphelins et enfants de la rue	Nombre d'orphelin recevant régulièrement du soutien													MINAS Commune	1 000 000	MINAS Partenaires
4	Sensibilisation des PSV à la création des associations de défenses de leurs droits	Nombre d'associations créées													MINAS Commune	300 000	MINAS Partenaires
																3 600 000	

VI.4- PLAN DE PASSATION DE MARCHE POUR L'ANNEE 2014

Tableau 60 : Plan de passation des marchés des microprojets PNDP issus du PIA

NATURE PROJET	DU	PERIODE DE PASSATION DU MARCHE								
		Prévisionnel (intégrant le cas échéant les études 3% et le contrôle des travaux 5%)	Réalisé	Procédure de passation	Responsable	Partenaires	Saisine de l'Autorité Contractante compétente		Saisine CPM compétente	
							Prévisionnel (Fonction de la finalisation de l'étude le cas échéant et de l'échéance de mobilisation de la ressource de financement)	Réalisé	Prévisionnel	Réalisé
- Aménagements avec ouvrage d'art à Tetok à Bafang - Aménagement d'un hangar à Bakondji		88 280 000	Aménagements réalisés	AONO	Commune	DR MAP				Aménagements réalisés
Entretien routier		13 880 000	Routes bitumées ou parsemées pavées	DC / AONO	Commune	DD MAP	25/07/2014		28/07/2014	Routes bitumées ou parsemées pavées
Construction de forages équipés à Baboné, Balu et Baboutcheu Ngaleu		33 000 000	Forages construits	DC / AONO	Commune	DD MAP	24/04/2014		25/05/2014	Forages construits
Electrification BT sur 5,5 km des axes : Carrefour		25 000 000	Nombre de quartiers et ménages	CF	Commune	N.A	23/02/2014		28/10/2014	Nombre de quartiers et ménages

NATURE PROJET	DU	PERIODE DE PASSATION DU MARCHÉ								
		Prévisionnel (intégrant le cas échéant les études 3% et le contrôle des travaux 5%)	Réalisé	Procédure de passation	Responsable	Partenaires	Saisine de l'Autorité Contractante compétente		Saisine CPM compétente	
							Prévisionnel (Fonction de la finalisation de l'étude le cas échéant et de l'échéance de mobilisation de la ressource de financement)	Réalisé	Prévisionnel	Réalisé
Zekokam (Bavi) – Batcheu 2,5 km, Carrefour Zeye (Ndokovi) – Entrée Batcheu 2 km, Carrefour (Toutou Prosper : Lossack) – E.M Domkwé 1 km		electrifiés							electrifiés	
Aménagement d'un jardin public	10 000 000	Réception des motos	DC / AONO	Commune	DD MAP					
Aménagement et agencement des constructions	35 000 000	Travaux terminés et réceptionnés	DC / AONO	Commune	DD MAP	27/02/2014		30/09/2014		
Acquisition matériel	7 000 000	Matériel réceptionné	DC / AONO	Commune	DD MAP	28/07/2014				
Mobilier et matériel de bureau	15 000 000	Réception du matériel de bureau	DC / AONO	Commune	DD MAP	27/02/2014		30/09/2014		
Acquisition terrain et dédommagement des expropriés	9 800 000	Terrain disponible	DC / AONO	Commune	DD MAP					

NATURE PROJET	DU	PERIODE DE PASSATION DU MARCHE								
		Prévisionnel (intégrant le cas échéant les études 3% et le contrôle des travaux 5%)	Réalisé	Procédure de passation	Responsable	Partenaires	Saisine de l'Autorité Contractante compétente		Saisine CPM compétente	
							Prévisionnel (Fonction de la finalisation de l'étude le cas échéant et de l'échéance de mobilisation de la ressource de financement)	Réalisé	Prévisionnel	Réalisé
Construction des escaliers avec ouvrage d'art dans le fond sur : Tetok - Lossack : 150 m et Tetok – Tribunal 200 m		45 000 000	Escaliers et ouvrage d'art réalisés	DC AONO /	MINDHU	DD MAP				

MECANISME DE SUIVI-EVALUATION

VII- MECANISME DE SUIVI – EVALUATION

En vue d'assurer la mise en œuvre effective du PCD, un organe chargé du pilotage des différentes activités y inscrites est mis en place par l'Exécutif communal. Il s'agit du Comité Communal de Suivi Evaluation (CCSE).

Il s'agit d'un organe consultatif d'appui accrédité au près de l'exécutif communal pour l'orientation, le suivi et la supervision de l'exécution du PCD.

Le mécanisme de suivi évaluation s'articule autour de quatre principaux points à savoir :

- La composition et les attributions du comité de suivi évaluation ;
- Les indicateurs du suivi évaluation des actions du PIA ;
- Le dispositif, les outils et la fréquence du reporting ;
- et, le plan de communication relatif à la mise en œuvre du PCD.

VII.1 - Composition et attributions du Comité Communal de Suivi Evaluation (CCSE)

a)- Composition

Le CCSE est composé de six membres dont quatre sont désignés par le Maire en fonction de leur compétence. Parmi ceux-ci, l'Agent Communal de développement PNDP en fait d'office partie. Le Maire en est le Président et l'agent communal de développement PNDP en assure le secrétariat Général.

b)- Attributions

Le Comité Communal de Suivi Evaluation (CCSE) a pour rôle de s'assurer de la réalisation des objectifs du Plan Communal de Développement (PCD) et de suivre les activités du Plan d'Investissement Annuel (PIA).

Ce comité a pour attributions de :

- S'assurer de la mise en œuvre de la programmation des activités communales ;
- Suivre et évaluer l'exécution des activités PIA;
- Evaluer les impacts socio-économiques et environnementaux ;
- Mesurer et analyser les écarts au vu des objectifs ;
- Prendre des mesures correctives pour rattraper les écarts ;
- Donner son avis sur le déroulement de l'ensemble des activités du PCD sur la base des rapports d'avancement ;
- Proposer à l'exécutif et au Conseil communal toutes mesures susceptibles de rendre facile l'exécution du PCD ;
- Veiller à la mise en œuvre effective des décisions.

VII-2- INDICATEURS DE SUIVI ET D’EVALUATION (par rapport au PIA)

Tel que précisé plus haut, les indicateurs de suivi permettent de déterminer si les résultats sont atteints ou non par rapport à un référentiel défini dans le temps et dans l'espace.

Ceux-ci peuvent être regroupés en trois catégories :

- Les indicateurs de suivi de la performance ;
- Les indicateurs de suivi des effets;
- Les indicateurs de suivi des impacts.

Concernant les indicateurs de suivi du PIA, le tableau ci-dessous donne les références liées aux activités inscrites dans le cadre logique du PCD.

Tableau 61 : Fiche d'appréciation et de mesure des changements intervenus dans le temps ou dans l'espace à travers le suivi et/ou la comparaison d'une variable

ACTIVITES	INDICATEURS	UNITES	ANNEE 2014			ANALYSE DE L'ECART	MESURES CORRECTIVES (LEÇONS A TIRER)
			pREVISIONS	reaLISATIONS	ECART		
1. Connexion au réseau électrique du CSI de Bankondji	CSI électrifié	U					
2. Fournir le CSI de Bapoundeu en médicaments	Pharmacie du CSI de Bapoundeu fourni en médicaments	U					
3. Dotation du CSI de Lieuchi-Mouankeu en ; 1 réfrigérateur	Présence effective d'un réfrigérateur en bon état dans le CSI de Mouankeu	U					
4. Dotation du CSI de Famkeu: de 10 lits, 1laboratoire, 1 point d'eau et un réfrigérateur	Présence effectif du matériel dans le CSI	U					
5. Recrutement de 2 IDE pour les CSI de Mouankeu et Baboné	Nombre d'IDE recrutés	U					
6. Ouverture d'une route: Axe lourd Toula- Chi crasi 12 km	Route ouverte et fonctionnelle	U					
7 Reprofilage de la route Keyeu-Baboutche-Ngaleu 6km	Route reprofilée	U					
8. Construction de 2 blocs maternels : Balen, Mouankeu Construction de 2 blocs maternels : Balen, Mouankeu	1Bloc construit à Balen et Mouankeu	U					
9. Actualisation du fichier des contribuables existant	Fichier du contribuable de la Commune actualisé	U					
10. Campagne de sensibilisation et de lutte contre l'incivisme fiscal	Nombre de contribuables sensibilisés	U					
11. Acquisition d'une benne pour le transport du sable	Réception du camion benne par la mairie de Bafang	Q					
12 Achat de 2 motos de liaison	Réception des 2 motos de liaison	U					
13. Achat d'une niveleuse	Réception de la niveleuse par la Mairie	U					

Pour ce qui est des indicateurs d'impact, ils se déterminent dans le temps. Leur appréciation se mesure dans la vision de développement à court terme. Il faut attendre douze ans après la réalisation des microprojets pour pouvoir les mesurer.

Le tableau ci-après nous en donne quelques exemples :

Tableau 62 : Quelques indicateurs d'impact

Indicateurs	Sources de données
Ratio élève tables bancs	PCD, rapports MINEDUB
% de populations situé à moins de 5km d'un centre de santé	Rapports District de santé
Proportion d'accouchements assistés par un personnel qualifié	Rapports District de santé
Proportion de formations sanitaires répondant aux normes et standards de prise en charge du paludisme	Rapports District de santé
Proportion de la population couverte par la sécurité sociale	Rapports DD CNPS, DD MINTSS
Proportion de la population ayant accès à l'eau potable	Rapports DD MINEE, Commune
Taux d'accès aux infrastructures, services et emploi des personnes handicapées	Rapports Commune, DD MINAS
Ratio enseignant/élèves	PCD, rapports MINEDUB

Dans le tableau ci-dessus, on enregistre les impacts en relation avec les normes sectorielles et/ou les OMD.

Notons que le tableau de signe de bien être ci-dessous est l'un des outils de référence des indicateurs d'impacts.

Tableau 63 : Signes de bien être

Période	Passé	Présent	Futur
Signe de bien être	progression avec le signe	progression avec le signe	progression avec le signe
	base de la proportion	base de la proportion	base de la proportion
Toutes les écoles disposent de latrines	2 10	6 10	9 10
Tous les villages ont accès à l'électricité	3 10	5 10	8 10

Dans l'exemple ci-dessus, l'on illustre la progression du bien être par rapport à une situation de référence. Nous rappelons que l'évaluation est périodique. Entre 2 périodes on peut mesurer la progression du bien être.

VII.3- DISPOSITIF, OUTILS ET FREQUENCES DU REPORTING

VII.3.1- Du dispositif

Il s'agit de collecter toutes les informations relatives à la mise en œuvre des activités programmées et contenues dans le budget consolidé (budget ayant pris en compte les éléments du PIA) et d'analyser les résultats obtenus.

Pour chaque activité, il est question d'indiquer le coût de l'activité, le responsable chargé de la mise en œuvre, le délai prévu pour sa réalisation ainsi que les indicateurs de suivi-évaluation.

Les informations ainsi recueillies et analysées sont alors publiées afin que l'ensemble des parties prenantes soit renseigné sur l'état d'avancement de la mise en œuvre des activités du PCD.

Les travaux de base sont effectués par l'Agent Communal de Développement (ACD) qui, à l'aide des outils appropriés, consolide les informations recueillies sur le terrain et élabore un projet de rapport qui sera examiné, discuté et validé par une commission présidée par le Maire et à laquelle prennent part, outre l'Exécutif communal, les membres du Comité Communal de Suivi Evaluation (CCSE) et quelques Forces vives de la localité conviées pour leurs compétences.

Une fois validé, le rapport est transmis aux différentes parties prenantes et à l'Autorité de tutelle pour information.

VII.3.2- Des outils

Les principaux outils utilisés sont :

- Le tableau de suivi des activités planifiées
- Les fiches de collecte des données
- La fiche de suivi du processus de planification
- Les rapports de visite sur le terrain
- Les comptes rendus des réunions
- Les rapports divers (prestataires et consultants)
- La cartographie villageoise
- Le tableau de perception du bien-être
- Le calendrier des réunions
- Le PCD / PIA
- Le Scorecards

VII.3.3- Fréquence du reporting

Concernant le reporting, les rapports sont produits chaque mois, trimestre, semestre et annuel et transmis au Maire au plus tard quinze (15) jours après la fin du mois, trimestre, semestre, annuel.

Le rapport trimestriel rend compte de l'exécution des activités programmées.

Le rapport semestriel, présente l'exécution des activités ainsi que les informations issues des rapports des deux trimestres correspondants et complétées par des données sur l'évaluation des impacts socio-économiques.

Le rapport annuel fait la synthèse des rapports semestriels et présente les résultats finaux obtenus dans la mise en œuvre des activités programmées au cours de l'année.

Les communautés bénéficiaires des microprojets, à travers leur Comité de Concertation, fournissent mensuellement au CCSE des rapports d'avancement des travaux dans lesquels sont mentionnées les activités de suivi opérationnel effectuées sur le terrain.

Il en est de même pour le prestataire qui a l'obligation de produire non seulement des rapports mensuels, mais également un rapport final à la fin du chantier. Ces rapports sont transmis au CCSE. De même, les autres prestataires responsables de l'encadrement et du renforcement institutionnel des communautés bénéficiaires.

Une fois l'ouvrage réalisé, un Procès Verbal (PV) de réception provisoire du projet comportant obligatoirement un rapport d'exécution institutionnelle, technique et financière est produit avec l'assistance du Maître d'œuvre (Bureau d'Etudes ou Consultant individuel).

Une fois en possession des différents rapports, le CCSE produit des rapports d'activités synthèses semestriels et annuels qu'il soumet au Conseil Municipal et aux Bailleurs de Fonds de la Commune, au plus tard quinze (15) jours après la fin de la période de référence. Ces rapports synthèses consolident les informations contenues dans les rapports trimestriels, notamment, ceux relatifs à l'exécution du Programme d'Investissement Annuel (PIA). Il s'agit là des principaux outils de suivi de l'exécution du PCD et de l'avancement des activités dont nous présentons ci-après quelques uns des schémas :

Tableau 64: Tableau de Synthèse de visite de terrain

Date	villages visités	objectifs	Activités menées	Résultats obtenus

Tableau 65: Tableau de suivi du PIA

Secteur	Actions	Quantité	Lieu	FINANCEMENT				Acteurs	Indicateurs	Niveau d'avancement Technique	Niveau d'exécution budgétaire	Observation
				Partenaires bailleurs		Apport Commune						
				Dénomination	Montant (FCFA)	Espèce (FCFA)	Nature					

Grâce aux données de ce tableau, on pourra tirer le taux d'exécution globale qui est un indicateur de performance. Bien sur il faudrait s'assurer de la corrélation entre le niveau d'avancement technique et le niveau d'exécution financière.

Tableau 66 : Tableau de suivi du CDMT

SECTEUR	Résultats	Indicateurs objectivement vérifiables	Activités	Période			RESSOURCES FINANCIÈRES			Total en milliers	Niveau d'exécution
				A 1	A 2	A 3	Part commune (En milliers FCFA)	Autres contributions			
								Partenaire	Montant (En milliers FCFA)		

VII.4- MECANISME DE PREPARATION DU PIA ET DE REVISION DU PCD

Le mécanisme de préparation du PIA et de révision du PCD comporte trois phases :

La phase de préparation

La phase d'analyse et de réajustement des données

La phase de restitution et de validation des données actualisées du PCD et du PIA

VII.4.1- La préparation

Il s'agit, au cours de séances de travail, d'adopter un plan de travail et de définir les objectifs et les résultats attendus. A cet effet, il est question de recueillir et d'exploiter toute la documentation nécessaire à la réalisation des travaux de révision du PIA et du PCD (le budget, les rapports de suivi et d'évaluation des CCSE, le PCD, le PIA, le CA, les conventions de financement...).

Les principaux acteurs concernés par cette phase sont :

Le Maire et ses Adjoints

Le Secrétaire Général

L'Agent communal de développement PNDP
L'Agent financier PNDP
Le Prestataire.

VII.4.2- L'analyse et le réajustement des données

Au cours de cette phase, il s'agit de parcourir le PIA et le PCD en vue d'y intégrer les modifications et réajustements conformément aux objectifs et résultats attendus définis lors de la phase de préparation. A l'issue de ces travaux, un PCD et un PIA révisés sont élaborés. Les principaux acteurs concernés par cette phase sont :

L'Agent communal de Développement
L'Agent financier PNDP
Le Secrétaire Général de la Mairie
Les Sectoriels
Les Présidents des CC
Les Conseillers Municipaux
Le Prestataire.

VII.4.3- Restitution et validation des données actualisées

Cette phase se déroulera sous forme d'un Atelier de deux (02) jours au cours duquel l'Agent communal de développement, avec l'appui du Prestataire, procède à la restitution des travaux de révision du PIA et du PCD.

Par la suite, des commissions thématiques d'analyse sont constituées pour examen approfondissement et amendements. Une fois ceci fait, les travaux en commissions sont restitués et validés en plénière par l'ensemble des participants au dit atelier. De nouveaux besoins ayant été identifiés sur la base des informations contenues dans le PCD révisé, les activités à inscrire au CDMT sont alors passées au crible et sont intégrés dans le PIA de l'année suivante (PIA révisé).

Par une délibération du Conseil Municipal, le PIA et le PCD révisés sont adoptés. Sont concernés par cette phase :

Le Maire et ses Adjoints
Les Conseillers Municipaux
L'agent communal de développement PNDP
L'agent financier PNDP
Les membres du Comité Communal de Suivi Evaluation
Les Sectoriels

Les Présidents des CC
Le Secrétaire Général de la Mairie
Le Receveur Municipal
Les Représentants des associations
Les Opérateurs économiques
Les Elites de la localité
Les représentants du PNDP.

PLAN DE COMMUNICATION SUR LA MISE EN OEUVRE DU PCD

VIII- PLAN DE COMMUNICATION SUR LA MISE EN ŒUVRE DU PCD

Il s'agit de définir une stratégie de communication et de marketing communal. A cet effet, il est question d'élaborer une feuille de route permettant de mobiliser toutes les parties prenantes, tant internes qu'externe, en vue de trouver des solutions durables aux problèmes de développement local.

La mise en œuvre des initiatives visant à solutionner les problèmes de communication et de marketing communal peut être identifiée à trois niveaux :

a)- Au sein de l'Institution communale

A ce niveau, la stratégie de communication et de marketing devra contribuer à :

Améliorer la qualité de service de l'Institution communale

Renforcer la collaboration entre le Conseil Municipal et le personnel communal

Améliorer la coordination des activités au sein de l'Exécutif communal.

b)- Au sein de la Municipalité

Elle permet de :

Améliorer la connaissance et la compréhension du PCD

Mobiliser les acteurs (Tutelle, Administration, Services Déconcentrés de l'Etat, Gendarmerie, ONG et Associations ...) à la mise en œuvre effective du PCD

Valoriser les contributions des parties prenantes aux actions de développement local.

c)- A l'extérieur de la Municipalité

La stratégie de communication et de marketing communal contribue à :

Valoriser le potentiel économique, socio-culturel de la Municipalité et attirer les investissements privés

Mobiliser les ressources pour la réalisation des projets contenus dans la PCD à travers la création de partenariats aux niveaux national et international.

Etant donné que la stratégie de communication et de marketing communal est un moyen cardinal de mobilisation des ressources et des acteurs autour de la promotion du développement durable de la Municipalité, son élaboration est basée sur des principes garantissant une parfaite adaptation de celle-ci aux problèmes identifiés et aux ressources disponibles.

Le tableau ci-dessous présente un exemple d'articulation d'un Plan Média d'une Commune.

Tableau 67: Exemple d'articulation d'un Plan Média

Etapes	Objectif	Activités	Responsables	Outils/supports	Cibles	Résultats	Indicateurs
	<p>Informer et sensibiliser les populations et toutes les parties prenantes</p>	<ul style="list-style-type: none"> - Production et diffusion des communiqués radio-presse - Production et diffusion des microprogrammes - Production des affiches et affichage - Annonces dans les lieux des cultes et les rencontres des associations, les chefferies et les Etablissements scolaires 	<p>Maire et exécutif communal</p> <p>Autorités religieuses et politiques, traditionnelles et chefs d'Etablissements scolaires</p> <p>OAL</p> <p>PNDP</p>	<p>Media publics et privés (CRTV...)</p> <p>Radios communautaires</p> <p>Presses locales</p> <p>Affiches et dépliants</p>	<p>Le grand public</p>	<p>Le grand public (est) informé et sensibilisé du démarrage du prochain processus de planification</p>	<p>80% des populations ciblées informées et sensibilisées</p>
	<p>convier les parties prenantes à l'atelier de lancement</p>	<p>-établir la liste des Participants aux différentes étapes</p>	<p>Maire</p> <p>OAL</p>	<p>-courrier (lettres, messages portés)</p>	<p>-Ministères sectoriels</p> <p>-partenaires au développement</p> <p>-médias locaux</p> <p>-Elus PNDP</p>	<p>La liste est établie</p>	<p>Liste des participants à inviter à l'atelier de lancement disponible</p>

PREPARATION		du processus		-téléphone, -fax -E-mail	-Elites Autorités traditionnelles et politiques... autres		
		préparer et acheminer les invitations	Maire OAL PNDP	courrier (lettres, messages portés) -téléphone, -fax -E-mail	Les parties prenantes	Les courriers sont expédiés	100% de courrier expédié et 80% courriers reçu
	Préparer l'opinion à l'événement	-Préparer un dossier de presse -Préparer demandes de couverture et saisir les médias	Commune et OAL	TdR	Media publics et privé ; radios communautaires et presses locale	-Dossier de presse confectionné Demandes couverture préparées signées du maire	- Dossier de presse disponible -Copies des projets de lettre disponibles
		Conception et production des banderoles	Maire OAL sérigraphe	TdR	Grand public	Banderoles produites	Toutes des banderoles produites
		Conception et Production des dépliant	Maire et OAL	TdR	Grand public	Dépliants produits	Tous les dépliant produits
		Elaborer et mettre à la disposition des médias une note d'information	Maire et OAL	TdR	Grand public	Note d'information produite	Note d'information disponible
		Pose des banderoles aux artères principales de la Commune	Commune		Grand public	Banderoles posées	Toutes les banderoles posées

APRES L'évènement	-Rendre compte des temps forts de l'évènement	-Reportages télé -reportage radio le même jour dans les différents médias conviés -reportage presse	Médias invités		Grand public		Reportage diffusé et articles publiés dans les différents journaux
	Capitaliser les résultats	Rédiger et diffuser les rapports	Commune et OAL	-Rapport papier Support électronique	Parties prenantes	Rapports envoyés	Accusés de réception, réactions, fiches de décharge
	Mettre en application les recommandations	Tenir des réunions de suivi du processus	Maire et Parties prenantes	Nombre de réunions et mesures prises			

CONCLUSION

CONCLUSION

Conduits suivant une démarche participative, les travaux du séminaire atelier d'élaboration du PCD de la Commune de BAFANG ont permis, sur la base des besoins fondamentaux exprimés par les parties prenantes, de formuler l'objectif global, l'objectif de développement et les objectifs spécifiques qui déterminent les axes stratégiques d'intervention.

S'agissant de l'objectif global, la stratégie de développement de la Commune de BAFANG vise à créer un environnement socio-économique favorable en vue de promouvoir la croissance économique et de créer des emplois. En cela, cet objectif est conforme à celui du nouveau Document de Stratégie pour la Croissance et l'Emploi élaboré par le Gouvernement Camerounais.

L'objectif de développement quant à lui consiste en l'élaboration d'un ensemble des stratégies, d'activités et de relations par le biais desquelles les populations peuvent satisfaire leurs besoins essentiels, gérer leur capital productif, assurer leur sécurité alimentaire, valoriser leurs stratégies de survie, et renforcer leur solidarité et la prise en compte de l'approche genre afin de lutter efficacement contre la pauvreté.

De cet objectif de développement découlent des objectifs spécifiques et des axes stratégiques ou résultats définis sur la base du diagnostic consolidé par secteur, des problèmes identifiés et analysés aussi bien au niveau village et espace urbain qu'au niveau de l'Institution communale.

De chacun des axes stratégiques / résultats retenus, il a été élaboré un Cadre Logique (CL) par secteur comportant diverses activités dont la réalisation concrétisera la mise en œuvre du PCD.

Le défi pour l'Exécutif, le Conseil Municipal et les populations de l'Arrondissement de Bafang consiste dorénavant à mobiliser les ressources endogènes et exogènes nécessaires au financement de ce vaste et ambitieux Plan Communal de Développement.

ANNEXES

Annexe 1 : Photos



N° 1 : Borne fontaine



N° 2 : Un ponceau mal entretenu



N° 3 : Passerelle à base de barres de chemin de fer, posée par les populations ; « dangereuse pour les enfants »



N° 4 : Source non aménagée dans un village



N° 5 : Borne fontaine abandonnée



N° 6 : Nouveaux blocs de salles de classe de l'Ecole Publique de Bavi



N° 7 : Route non-bitumée : Ndokovi-Bacheu ; etc



N° 8 : Photo de famille (OAL, 1^{er} Adjoint au Préfet du Haut-Nkam, SG de la Commune, Sectoriels, Conseillers Municipaux et membres du CoPil) prise au terme de l'atelier de planification dans la salle des fêtes de la Commune de Bafang (25/10/2013)

Annexe 2 : Fiches de projets issues du PIA 2014 de la Commune de BAFANG

Fiche N° 001

01	Titre du microprojet	Travaux partiels de Pose de pavés sur les trottoirs et bretelles: Mairie – Place des fêtes : 10 000 m² (Travaux partiels)
02	Localisation	Centre de l'espace urbain de la ville de Bafang
03	Objet du microprojet	Embellir la ville et faciliter le déplacement des personnes et des biens
04	Bénéficiaire du microprojet	Population de la ville de Bafang
05	Coût du microprojet	88 280 000 FCFA
06	Impact du microprojet	Amélioration des conditions de vies des populations locales
07	Date probable de démarrage	Juin 2014
08	Source de financement	PNDP et Commune

Fiche N° 002

01	Titre du microprojet	Aménagement d'espaces verts
02	Localisation	Mairie de Bafang
03	Objet du microprojet	Embellir et assainir l'espace urbain
04	Bénéficiaire du microprojet	Mairie de Bafang
05	Coût du microprojet	45 000 000 FCFA
06	Impact du microprojet	Efficacité des employés dans l'exécution de leur travail
07	Date probable de démarrage	Mai 2014
08	Source de financement	BIP

Fiche N° 003

01	Titre du microprojet	Entretien Routier
02	Localisation	Bafang Espace urbain
03	Objet du microprojet	Faciliter le déplacement des personnes et des biens
04	Bénéficiaire du microprojet	Populations de la ville de Bafang
05	Coût du microprojet	13 880 000
06	Impact du microprojet	Populations se déplaceront aisément dans le centre de la ville de Bafang
07	Date probable de démarrage	Mars 2014
08	Source de financement	BIP

Fiche N° 004

01	Titre du microprojet	Construction des escaliers sur la descente située entre Tetok - Lossack : 150 m et Tetok – Tribunal 200 m
02	Localisation	Espace urbain Tétok - Lossack
03	Objet du microprojet	Améliorer le déplacement des populations dans l'espace urbain
04	Bénéficiaire du microprojet	Population des quartiers Lossack – Tétok et de la ville de Bafang en général
05	Coût du microprojet	45 000 000
06	Impact du microprojet	Populations se déplaçant aisément
07	Date probable de démarrage	Juin 2014
08	Source de financement	MINHDU

Fiche N° 005

01	Titre du microprojet	Construction de forages équipés de PMH à Baboné, Baboutcheu-Ngaleu (2) et Balu (chefferie)
02	Localisation	Baboné, Baboutcheu-Ngaleu et Balu
03	Objet du microprojet	Améliorer l'accès à l'eau potable
04	Bénéficiaire du microprojet	Populations de la ville de Bafang
05	Coût du microprojet	33 000 000 FCFA
06	Impact du microprojet	Populations des principaux villages ont facilement accès à l'eau potable
07	Date probable de démarrage	Mars 2014
08	Source de financement	MINHDU

Fiche N° 006

01	Titre du microprojet	Réhabilitation de 16 bornes fontaines et construction de 4 bornes
02	Localisation	Ville de Bafang
03	Objet du microprojet	Faciliter l'accès à l'eau potable des populations de la ville de Bafang
04	Bénéficiaire du microprojet	Population de la ville de Bfang
05	Coût du microprojet	10 000 000 FCFA
06	Impact du microprojet	Réduction des maladies liées à l'eau
07	Date probable de démarrage	Mars 2014
08	Source de financement	FEICOM

Fiche N° 007

01	Titre du microprojet	Electrification BT sur 5,5 km des axes : Carrefour Zekokam (Bavi) – Batcheu 2,5 km, Carrefour Zeye (Ndokovi) – Entrée Batcheu 2 km, Carrefour (Toutou Prosper : Lossack) – E.M Domkwé 1 km
02	Localisation	Espace Urbain : ville de Bafang
03	Objet du microprojet	Electrifier certains quartiers et ménage de la ville de Bafang
04	Bénéficiaire du microprojet	Population des quartiers de Ndokovi et Lossack
05	Coût du microprojet	25 000 000 Fcfa
06	Impact du microprojet	Améliorer le bien-être des populations locales
07	Date probable de démarrage	Mars 2014
08	Source de financement	FEICOM et Commune

Fiche N° 008

01	Titre du microprojet	Acquisition du mobilier et matériel de bureau
02	Localisation	Mairie de la Commune de Bafang
03	Objet du microprojet	Améliorer le cadre de travail des employés de la Mairie
04	Bénéficiaire du microprojet	Commune de Bafang
05	Coût du microprojet	15 000 000 Fcfa
06	Impact du microprojet	Employés travaillant avec efficacité
07	Date probable de démarrage	Mai 2014
08	Source de financement	Commune

Fiche N° 009

01	Titre du microprojet	Acquisition du matériel
02	Localisation	Mairie de Bafang
03	Objet du microprojet	Améliorer le cadre de travail des employés de la Mairie
04	Bénéficiaire du microprojet	Mairie de Bafang
05	Coût du microprojet	7 000 000 Fcfa
06	Impact du microprojet	Employés de la Mairie travaillant avec efficacité
07	Date probable de démarrage	Mars 2014
08	Source de financement	Commune

Fiche N° 010

01	Titre du microprojet	Acquisition terrains et dédommagement des expropriés
02	Localisation	Mairie de Bafang
03	Objet du microprojet	Accroître le patrimoine de la Commune
04	Bénéficiaire du microprojet	Mairie
05	Coût du microprojet	9 800 000 Fcfa
06	Impact du microprojet	Patrimoine communal accru
07	Date probable de démarrage	Mai 2014
08	Source de financement	Commune

Fiche N° 011

01	Titre du microprojet	Travaux cadastraux d'inventaire du patrimoine communal
02	Localisation	Commune de Bafang
03	Objet du microprojet	Avoir un répertoire complet du patrimoine se trouvant dans la Commune de Bafang
04	Bénéficiaire du microprojet	Mairie de la Commune de Bafang
05	Coût du microprojet	10 000 000 Fcfa
06	Impact du microprojet	Patrimoine Communal maîtrisé
07	Date probable de démarrage	Février 2014
08	Source de financement	FEICOM et Commune

Fiche N° 012

01	Titre du microprojet	Aménagement d'un Jardin public
02	Localisation	P.M
03	Objet du microprojet	Assainir l'espace urbain
04	Bénéficiaire du microprojet	Mairie de Bafang
05	Coût du microprojet	10 000 000 Fcfa
06	Impact du microprojet	Espace urbain progressivement assaini
07	Date probable de démarrage	Mars 2014
08	Source de financement	Commune

Fiche N° 013

01	Titre du microprojet	Aménagement et agencement des constructions
02	Localisation	Ville de Bafang
03	Objet du microprojet	Réhabilitation du patrimoine communal
04	Bénéficiaire du microprojet	Population de la ville de Bfang
05	Coût du microprojet	35 000 000 FCFA
06	Impact du microprojet	Embellissement de l'espace urbain
07	Date probable de démarrage	Mars 2014
08	Source de financement	FEICOM et Commune

Annexe 3 : Programme de tenue de l'Atelier du PCD

Jour	Heure	Activités	Détails / Responsable
Jour 1	8 h 00 mn	Arrivées, accueil et enregistrement des participants	Lieu : Salle des délibérations (OAL + Maire)
	8h30 – 9h30	Cérémonie d'ouverture	
		Hymne national	SG
		Mot de bienvenue du Maire	Maire
		Présentation des objectifs et du programme de l'atelier	OAL / PNDP
		Présentation de la méthodologie de la planification et du plan d'Investissement Annuel	OAL / PNDP
		Discours d'ouverture de l'atelier	Préfet
		Photos de famille	Les participants
9h 30 – 10 h 00	Pause café		
10h – 11h 30	Modalités pratiques Présentation mutuelle des participants Restitution des différents diagnostics et organisation des travaux thématiques par secteur	Maire / OAL / Comité de suivi	
11h30 – 13 h00	Choix des axes stratégiques Travaux en groupes mixtes et par secteur : (approfondissement et validation des diagnostics, priorisation des problèmes, élaboration du cadre logique)	Sectoriels, autres partenaires au développement Facilitateurs = OAL, PNDP	
13h – 14 h30	Pause déjeuné		
14 h 30 – 17h30	Suite des travaux en groupes. Préparation de la présentation en plénière	Sectoriels et autres partenaires	

Jour 2	8h30 – 11h00	Compte rendu de la 1 ^{ere} journée et amendements Présentations en plénière des travaux des groupes. Amendements et validation des différents cadres logiques	Rapporteurs du jour Rapporteurs de groupes Tous les participants
	11h00-11h30	Pause café	
	11h30 – 13h30	Suite des présentations en plénière des travaux des groupes	Tous les participants
	13h30 – 15h00	Pause déjeuné	
	15h00 – 17h30	Planification stratégique: Mise en commun des plans sectoriels et budgétisation	Tous les participants
Jour 3	8h00 – 8h30	Compte rendu de la 2 ^e journée Et amendements Présentation des ressources mobilisables en 1 ^{ère} année	Rapporteurs du jour Maire
	8h30 – 10h00	Identification des microprojets Elaboration du PIA	Conseil Municipal Facilitateurs = OAL, PNDP, Sectoriels et autres personnes ressources
	10h – 10h30	Pause café	
	10h30 – 12h00	Evaluation socio-environnementale sommaire	Comité de pilotage, OAL, PNDP.
	12h00 – 14h30	Elaboration du PPM pour la 1 ^{ère} année et budgétisation Sensibilisation à la mobilisation des ressources Evaluation de l'atelier (insatisfactions, satisfactions et attentes pour le future)	Conseil Municipal Facilitateurs = OAL, PNDP, Sectoriels et autres personnes ressources
	14h30 – 15h	Cérémonie de clôture Discours de clôture Photos de famille Cocktail et fin de l'atelier	Maire et Préfet Participants

Annexe 4 : Fiches de présence du COMES (Conseillers et Sectoriels)

Annexe 5 : Délibération Municipale n° portant validation du PCD

ANNEXE 9 : Tableau de synthèse des 8 microprojets par village

Tableau des projets prioritaires par village / quartier											
Villages	Projets sociaux					Projets économiques			Total	Projet prioritaire des priorités	Justificatif
	1	2	3	4	5	1	2	3			
Balack	Création et construction d'une école maternelle	Construction de latrines améliorées au CETIC de Balack	Construction des ateliers de maçonnerie, menuiserie et d'électricité au CETIC	Extension du réseau hydraulique CDE sur une distance d'1km de Ndokovi à Balack	Extension du réseau électrique sur 5 km :Ndokovi-Balack Chefferie MT/BT	Réhabilitation de la route Ndokovi-Balack sur 5 km	Création d'une ferme avicole communautaire de 1000 têtes	Création d'un centre moderne d'élevage communautaire de 100 têtes de porcs		Création et construction d'une école maternelle	Rapprocher l'école maternelle des enfants du village
Coût estimatif	25 000 000	5 000 000	75 000 000	1 000 000	20 000 000	5 000 000	5 000 000	7 500 000	143 500 000	25 000 000	
Bakotcheu	Extension du réseau CDE :Bafang-Bakotcheu 3 Km	Création d'une aire pour la pratique des activités sportives	Création d'une école maternelle	Création d'un centre d'information et d'orientation des compétences des jeunes	Construction d'un foyer de 100 places	Extension du réseau AES SONEL sur 3 km : Bakotcheu-Bafang MT/BT	Construction d'un pont sur le cours d'eau Dishi	Création d'une savonnerie à partir des noix de palmes des palmeraies existantes		Extension du réseau CDE : Bafang-Bakotcheu 3 Km	Electrifier le village qui vit dans le noir depuis longtemps
Coût estimatif	2,700 000	3 000 000	25 000 000	30 000 000	20 000 000	5 000 000	P.M	10 000 000	120 700 000	2,700 000	
Espace Urbain	Acquisition et aménagement d'un dépôt sur un terrain d'un ha	Extension du réseau électrique sur : 5,5 km : Carrefour Zekokam (Bavi) - Batcheu 2,5 km,	Construction et installation de 4 bornes fontaines à :2 bornes au marché de Mouankeu et 1 à Chi-Médard, Dernier poteau	Doter les centres de santé en équipements sanitaires et matériel logistique - CS de Famkeu- CS de Lieushi-Mouankeu- CS de Ndokovi	Construction de quatre blocs de salle : classe E.P Gr 3 B annexe : 2	Bitumage des artères sur 5km:Carrefour EEC Ndokovi-Collège Chamfour : 1.1 km-Ecole Catholique Ndokovi-SONEL : 1.5	Reprofilage des artères sur 2.8 km- Entrée groupe IVA-Carrefour artisanat : 2 km- Axe lourd-Elecama : 800 m	Construction 1 ponceau reliant le quartier Tenthu à l'E.P de Bavi (10m)		Bitumage des artères sur 5km:Carrefour EEC Ndokovi-Collège Chamfour : 1.1 km- Ecole Catholique Ndokovi-SONEL : 1.5 km-	

Tableau des projets prioritaires par village / quartier												
Villages	Projets sociaux					Projets économiques			Total	Projet prioritaire des priorités	Justificatif	
	1	2	3	4	5	1	2	3				
		Carrefour Zeye (Ndokovi) – Entrée Batcheu 2 km, Carrefour (Toutou Prosper : Lossack) – E.M Domkwé 1 km	Donkwé 1 Réhabilitation de 16 bornes fontaines à : E.E.C Ndokovi : 2 Tchamfour : 2 Centre d'accueil EEC 1 Gr 4 Lossack 1 Ecole des filles Mouankeu 1 Derrière Hopital de district 1 (Mouankeu) Carrefour artisanat 1 Bafang ville 2	-	blocs E.P Gr 5 : 2 blocs	km- Carrefour du Renouveau-Entrée Tetam : 1 km- Ecole ,Maternelle Lieushi-Mouankeu-Maison du Parti : 2 km					Carrefour du Renouveau-Entrée Tetam : 1 km- Ecole ,Maternelle Lieushi-Mouankeu-Maison du Parti : 2 km	Améliorer le degré d'urbanisation de la ville de Bafang

Tableau des projets prioritaires par village / quartier											
Villages	Projets sociaux					Projets économiques			Total	Projet prioritaire des priorités	Justificatif
	1	2	3	4	5	1	2	3			
			Lieuchi-Mouankeu 1 Quartier Tenthu 1 Ecole catholique Nguenack 1 Entrée stade municipal 1 Axe lourd 2 Tétam 1								
Coût estimatif	70 000 000	27 500 000	40 000 000	7 500 000	64 000 000	285 000 000	10 400 000	P.M	529 400 000	285 000 000	
Cheu I & II	Construction d'un bloc maternelle	Construction d'un foyer culturel de 100 places	Extension du réseau CDE dans le village: 5 Km (Bafang-Cheu 1 et 2) MT/BT	Construction d'un stade de football	construction d'un centre pour la promotion de la femme	Extension du réseau électrique : Cheu I et II - Bafang; 5 km	Reprofilage de l'axe central sur 4 Km	Etude de faisabilité pour l'Ouverture la route de la chefferie à Touké: 5Km		Extension du réseau électrique : Bafang-Cheu 1 et 2 : 5 km	Volonté des populations locales d'obtenir enfin de l'électricité
Coût estimatif	25 000 000	30 000 000	6 300 000	5 000 000	10 000 000	8 000 000	8 000 000	1 500 000	102 800 000	8 000 000	
Tetam	Construction d'un bloc maternel	Construction d'un bloc de salles de classe à l'E.P	construction et équipement d'un foyer communautaire	Dotation de l'E.P de 80 tables-bancs	Dotation de l'E. M de 30 tables-bancs	Extension du réseau électrique Bafang-Tétam 4 km	Viabilisation des voies d'accès vers les nouveaux lotissements (Reprofilage : 4 km)	Création et Construction d'un poste agricole		Construction d'un bloc maternel	Volonté de maintenir les enfants au village
Coût	25 000 000	16 000 000	30 000 000	480 000	180 000	15 000 000	10 000 000	25 000 000	101 660	25 000 000	

Tableau des projets prioritaires par village / quartier											
Villages	Projets sociaux					Projets économiques			Total	Projet prioritaire des priorités	Justificatif
	1	2	3	4	5	1	2	3			
estimatif									000		
Pouango	Construction d'un bloc latrines pour l'E.P	construction d'une AEP	Dotation d'un groupe électrogène pour le centre de santé	Construction d'un foyer	Construction d'un CPMJ	Création et Construction d'un poste agricole	Création d'un centre multimédia	Connexion de 17 foyers au réseau électrique		Construction d'un bloc latrines pour l'E.P	Assainir l'école primaire
	5 000 000	30 000 000	800 000	30 000 000	25 000 000	10 000 000	30 000 000	3 400 000	134 200 000	5 000 000	
Baboutcha-Nintcheu	Construction d'un foyer communautaire	Construction d'un bloc de deux salles de classe	Construction de 3 blocs de salle de classe au lycée de Baboutcha-Nintcheu	Construction d'une aire de jeu au niveau du Lycée	Extension de l'AEP avec construction de 03 bornes fontaine	Construction d'un ponceau sur le cours d'eau de Lossack 20 M	Ouverture de la route Ndokovi-Lycée de Baboutcha	Création d'un champ de piment au bord de la rivière Lossack		Construction d'un foyer communautaire	Améliorer le cadre de manifestation des activités culturelles
Coût estimatif	30 000 000	16 000 000	48 000 000	3 000 000	30 000 000	20 000 000	1 500 000	1 500 000	150 000 000	30 000 000	
Balen	Construction d'un complexe multimédia pour les jeunes	Construction d'un stade de football	Création et Construction d'une école maternelle	Augmentation de la capacité d'eau du château	Extension du réseau électrique sur 5 km de Bafang à Balen	Bitumage de l'axe Balen-Ndokovi 4 km	Achat et installation d'une broyeuse Communautaire	Construction d'une fabrique de Briques communautaires		Construction d'un complexe multimédia pour les jeunes	Volonté d'améliorer les connaissances des jeunes en informatique
Cout estimatif	30 000 000	3 000 000	25 000 000	A.D	15 000 000	120 000 000	8 000 000	20 000 000	220 000 000	30 000 000	
Bapoundeu	Approvisionnement du CSI en matériel et médicament	Construction d'un foyer culturel de 100 places	Construction et équipement d'un centre de formation technique (SAR)	Construction et équipement d'une école maternelle	Construction d'un stade de foot-ball	Reprofilage de la route Basseko-Balembou: 8 km	Ouverture de la route carrefour Mven-Fongoli : 5 km	Extension du réseau électrique: 2km de Balen-Bapoundeu		Reprofilage de la route Basseko-Balembou: 8 km	Améliorer le déplacement des populations
Cout estimatif	4 500 000	30 000 000	100 000 000	25 000 000	3 000 000	24 000 000	15 000 000	6 000 000	197 500 000	24 000 000	
Bassekok	Création et construction d'un	Création, construction et	Création, construction et équipement	Création, Construction et	Construction de deux	Extension du réseau électrique 5	Reprofilage de l'Axe principal du	création d'un centre d'élevage		Extension du réseau électrique 5	Volonté des population

Tableau des projets prioritaires par village / quartier											
Villages	Projets sociaux					Projets économiques			Total	Projet prioritaire des priorités	Justificatif
	1	2	3	4	5	1	2	3			
	poste agricole	équipement d'une école maternelle	d'un centre de santé	équipement d'un CES	forages	km de Baboutchefferie à Bassékouchefferie	village moderne de poulets			km de Baboutchefferie à Bassékouchefferie	s locales pour électrifier le village
Cout estimatif	15 000 000	26 000 000	60 000 000	70 000 000	12 000 000	7 500 000	10 000 000	6 000 000	203 500 000	7 500 000	
Batcheu	Réhabilitation du système d'adduction d'eau	Construction d'un bloc de deux salles de classe dans l'école primaire	Construction d'un foyer communautaire 100 places	Création et Construction d'une école maternelle	Construction d'une aire de jeux	Ouverture de la route : Ecole publique-Mission catholique	Réfection du pont sur la rivière Mongolie	Reprofilage de la route Ndagchieu-Kechiengueu		Ouverture de la route : Ecole publique-Mission catholique	Faciliter le déploiement des populations locales
Cout estimatif	6 000 000	30 000 000	6 000 000	25 000 000	16 000 000	7 000 000	3 000 000	4 000 000	97 000 000	7 000 000	
Batoulak	Construction d'un foyer communautaire	Création d'un centre de prise en charge des personnes vulnérables	Construction d'une AEP	Création et construction d'un poste agricole	Formation des populations aux nouvelles techniques agricoles	Ouverture du tronçon Batoulak-Bapoundeu 3 Km	Extension du réseau électrique sur 2 km de Bafang à Batoulak	Création et suivi d'un technicien d'un centre d'élevage de poulets		Ouverture du tronçon Batoulak-Bapoundeu 3 Km	Faciliter le déploiement des populations locales
Cout estimatif	3 000 000	25 000 000	12 000 000	15 000 000	4 000 000	9 000 000	6 000 000	6 000 000	80 000 000	9 000 000	
Kokoh	Construction d'un bloc de maternelle	Équipement d'un bloc de deux salles de classe	Construction et équipement d'un centre de promotion de la femme et de la fille	Construction d'un centre de formation technique aux métiers	Construction d'un foyer de 100 places	Ouverture d'une route Kokoh-chefferie-site de l'école maternelle: 2 km	Bitumage de la route Kokoh-Ndokovi: 2,5 km	Création d'une ferme (porcin, poulet)		Ouverture d'une route Kokoh-chefferie-site de l'école maternelle: 2 km	Faciliter le déploiement des populations locales
Cout	25 000 000	16 000 000	20 000 000	50 000 000	30 000	4 000 000	9 000 000	7 000 000	161 000	4 000 000	

Tableau des projets prioritaires par village / quartier											
Villages	Projets sociaux					Projets économiques			Total	Projet prioritaire des priorités	Justificatif
	1	2	3	4	5	1	2	3			
estimatif					000				000		
Baboutcheu-Ngaleu	Construction d'une AEP	Construction d'un bloc sanitaire dans le lycée de Baboutcheu	Construction d'une aire sportive	Création et construction d'un centre de santé	Installation de 25 bacs à ordures	Bitumage de la route Bafang-Baboutcheu Ngaleu 13 km	Construction d'un Hangar dans le marché de Baboutcheu	Création et Construction d'une ferme communautaire d'élevage de poulets		Construction d'une AEP	Faciliter l'accès à l'eau potable pour les populations locales
Cout estimatif	60 000 000	15 000 000	3 000 000	70 000 000	375 000	260 000 000	20 000 000	6 000 000	374 375 000	60 000 000	
Bankoh	Réhabilitation de l'AEP	Création d'un centre pour la prise en charge des personnes vulnérables	Construction d'un foyer communautaire de 100 places	Acquisition d'un groupe électrogène pour le centre de santé	Dotation du centre de santé en médicaments	Mise en place d'une ferme avec suivi d'expert	Installation d'une unité d'exploitation de pierres avec suivi d'expert	Bitumage de la route Bankoh-Bakassa 5 Km		Réhabilitation de l'AEP	Faciliter l'accès à l'eau potable pour les populations locales
Cout estimatif	60 000 000	25 000 000	30 000 000	800 000	2 500 000	4 000 000	9 000 000	100 000 000	227 300 000	20 000 000	
Dakla	Création et construction d'une école maternelle	Extension du réseau électrique sur 5 km de Bafang à Dakla	Aménagement d'une aire de jeu	Construction d'un stade de football	Création et équipement de 1 centre de prise en charge des personnes vulnérables	Reprofilage de la route principale du village 5 km	Création et Construction d'une ferme communautaire de 100 têtes de porcs	création d'une pépinière communautaire de plants sélectionnés de café		Reprofilage de la route principale du village 5 km	Faciliter le déploiement des populations locales
Cout estimatif	25 000 000	15 000 000	8 000 000	3 000 000	20 000 000	10 000 000	5 000 000	3 000 000	141 000 000	10 000 000	

Tableau des projets prioritaires par village / quartier											
Villages	Projets sociaux					Projets économiques			Total	Projet prioritaire des priorités	Justificatif
	1	2	3	4	5	1	2	3			
Djinga-Balouk	Construction d'un forage	Création et équipement d'un centre de santé	Construction d'un bloc de deux salles de classe pour l'école maternelle	Construction d'un foyer culturel	Construction et équipement d'un CETIC	Construction d'un Ponceau sur le cours d'eau Zebukam	Transformation du réseau existant (Biphasé) en triphasé	Création d'un centre d'élevage de poulets avec suivi technique		Construction d'un Ponceau sur le cours d'eau Zebukam 15 m	Faciliter le déplacement des populations locales
Cout estimatif	60 000 000	50 000 000	25 000 000	30 000 000	75 000 000	25 000 000	50 000 000	5 000 000	320 000 000	25 000 000	
Keyeu	Construction d'une AEP	Construction d'un foyer culturel de 100 places	Création d'une aire de jeu	Dotation du centre de santé en médicaments	Formation des populations sur les techniques agricoles modernes	Reprofilage de la route Keyeu-Baboutcheu Ngaleu	Construction d'un ponceau sur la rivière	Extension du réseau électrique BT: 3 km : de Bafang à Keyeu		Construction d'une AEP	Faciliter l'accès à l'eau potable pour toutes les populations
Cout estimatif	60 000 000	30 000 000	3 000 000	2 500 000	3 000 000	7 000 000	12 000 000	4 500 000	134 000 000	60 000 000	
Toula	Création et construction d'une école maternelle	Construction d'une case de santé	construction d'une AEP	Construction d'un foyer culturel	Création d'une aire de jeu	Ouverture d'une route: Axe lourd Toula-Chi Crasi 12 km	Ouverture d'une route: Tetam-Toula: 6km	création d'un champ de piment avec suivi d'expert		Ouverture d'une route: Axe lourd Toula-Chi Crasi 12 km	Faciliter le déplacement des populations locales
Cout estimatif	25 000 000	20 000 000	60 000 000	30 000 000	3 000 000	36 000 000	18 000 000	2 000 000	194 000 000	36 000 000	
Bankondji	Construction de trois blocs de salles de classe au CETIC	Construction et équipement des ateliers de menuiserie, électricité, maçonnerie	Construction d'une AEP	Equipement du centre de santé en électricité, eau courante et matériel de recherche pour laboratoire	Finition d'un foyer de 200 places	Construction d'un marché périodique	Reprofilage de la route Bankondji-Bafang 25 km	Transformation du réseau électrique biphasé en triphasé		Construction d'un marché périodique	Faciliter les activités économiques en construisant le marché
Cout estimatif	48 000 000	75 000 000	60 000 000	A.D	6 000 000	10 000 000	75 000 000	A.D	274 000 000	10 000 000	

Tableau des projets prioritaires par village / quartier											
Villages	Projets sociaux					Projets économiques			Total	Projet prioritaire des priorités	Justificatif
	1	2	3	4	5	1	2	3			
Batié	Construction d'une école maternelle	Construction d'une AEP	Construction d'une complexe sportif multidisciplinaire	Construction d'un foyer culturel	Construction d'un centre multifonctionnel	Ouverture de 12 km: Batié-Bankondji	Extension du réseau électrique ;	Création d'un champ communautaire de maïs		Ouverture de 12 km: Batié-Bankondji	Faciliter le déplacement des populations dans le groupement Bankondji
Cout estimatif	25 000 000	60 000 000	500 000 000	30 000 000	25 000 000	A.D	Kilométrage et cout à déterminer	2 000 000	542 000 000	A.D	
Kouma	Création et Construction d'un centre social	Construction d'un centre de promotion de la femme	Création et construction d'une école primaire	Construction d'un foyer	Construction d'une AEP	Reprofilage de la route Kouma-Bankondji:30 km	Construction d'un marché	Construction d'un centre d'élevage des poulets		Reprofilage de la route Kouma-Bankondji:30 km	Faciliter le déplacement des populations dans le groupement Bankondji
Cout estimatif	30 000 000	30 000 000	50 000 000	30 000 000	60 000 000	90 000 000	10 000 000	6 000 000	306 000 000	90 000 000	
Babone	Construction d'un bloc de salle de classe	Construction d'une AEP	Construction d'un foyer communautaire de 100 places	Dotation de 50 tables-bancs pour l'école primaire de Baboné	construction d'un centre de formation technique	Construction d'un marché Périodique	Reprofilage de la route principale 3 km du village	Construction d'une ferme d'élevage de 1000 poulets		Construction d'un marché Périodique	Améliorer les activités économiques dans le village
Cout estimatif	16 000 000	60 000 000	30 000 000	450 000	100 000 000	10 000 000	12 000 000	6 000 000	234 450 000	10 000 000	
Kolouh	construction d'une AEP	construction d'un bloc de deux salles de classe à l'EM	Construction d'un bâtiment administratif à l'école maternelle	Construction d'un foyer culturel de 100 places	création et construction d'une case de santé	Ouverture de la route kolouh-shiklassi	Extension du réseau électrique Dakla-Kolouh : 2 km	réalisation d'une pépinière de café de 1 000 plants		construction d'une AEP	Faciliter l'accès à l'eau potable
Cout estimatif	60 000 000	25 000 000	2 400 000	30 000 000	10 000 000	A.D	8 000 000	8 000 000	134 400 000	60 000 000	

Tableau des projets prioritaires par village / quartier											
Villages	Projets sociaux					Projets économiques			Total	Projet prioritaire des priorités	Justificatif
	1	2	3	4	5	1	2	3			
Bassap	Dotation du CSI de Bassap de Latrines et de 10 lits	Construction d'un hangar au marché	Construction d'une AEP	Construction d'une aire de jeu	Construction et équipement d'un centre multifonctionnel	Reprofilage de la route Bafang centre - Bassap	Construction de 3 ponceaux: - 01 sur la rivière Kwepu-01 sur l'axe Ndante-Ndokhou-01 sur la rivière Hou	Extension du réseau électrique : Bafang centre-Bassap : sur 3 km		Reprofilage de la route Bafang centre - Bassap	Faciliter le déplacement des populations locale
Cout estimatif	5 500 000	3 000 000	60 000 000	3 000 000	30 000 000	A.D	A.D	4 500 000	76 500 000	A.D	
Institution Communale	Acquisition et aménagement d'un dépotoir sur un terrain d'un ha	Extension du réseau électrique sur : 5,5 km : Carrefour Zekokam (Bavi) - Batcheu 2,5 km, Carrefour Zeye (Ndokovi) - Entrée Batcheu 2 km, Carrefour (Toutou Prosper : Lossack) - E.M	Construction et installation de 4 bornes fontaines à : 2 bornes au marché de Mouankeu et 1 à Chi-Médard, Dernier poteau Donkwé 1	Doter les centres de santé en équipements sanitaires et matériel logistique - CS de Famkeu- CS de Lieushi-Mouankeu- CS de Ndokovi -	Construire de quatre blocs de salle : classe E.P Gr 3 B annexe : 2 blocs E.P Gr 5 : 2 blocs	Bitumage des artères sur 5km: Carrefour EEC Ndokovi-Collège Chamfourie : 1.1 km- Ecole Catholique Ndokovi-SONEL : 1.5 km- Carrefour du Renouveau-Entrée Tetam : 1 km- Ecole	Reprofilage des artères sur 2.8 km- Entrée groupe IVA- Carrefour artisanat : 2 km- Axe lourd- Elecama : 800 m	1 ponceau reliant le quartier Tenthu à l'E.P de Bavi (10m)		Bitumage des artères sur 5km: Carrefour EEC Ndokovi-Collège Chamfourie : 1.1 km- Ecole Catholique Ndokovi-SONEL : 1.5 km- Carrefour du Renouveau-Entrée Tetam : 1 km- Ecole ,Maternelle Lieushi-Mouankeu-	

Tableau des projets prioritaires par village / quartier											
Villages	Projets sociaux					Projets économiques			Total	Projet prioritaire des priorités	Justificatif
	1	2	3	4	5	1	2	3			
		Domkwé 1 km	Tchamfour : 2 Centre d'accueil EEC 1 Gr 4 Lossack 1 Ecole des filles Mouankeu 1 Derrière Hopital de district 1 (Mouankeu) Carrefour artisanat 1 Bafang ville 2 Lieuchi-Mouankeu 1 Quartier Tenthu 1 Ecole catholique Nguenack 1 Entrée stade			,Maternelle Lieushi-Mouankeu-Maison du Parti : 2 km Bitumage ou pose de pavés sur l'axe : Ndjamomini - Ndomkwet avec ouvrage d'art au quartier Tétok : 5 km				Maison du Parti : 2 km Bitumage ou pose de pavés sur l'axe : Ndjamomini - Ndomkwet avec ouvrage d'art au quartier Tétok : 5 km	Améliorer le degré d'urbanisation de la ville de Bafang

Tableau des projets prioritaires par village / quartier											
Villages	Projets sociaux					Projets économiques			Total	Projet prioritaire des priorités	Justificatif
	1	2	3	4	5	1	2	3			
			municipal 1								
			Axe lourd 2								
			Tétam 1								
Cout estimatif	70 000 000	27 500 000	40 000 000	7 500 000	64 000 000	285 000 000	10 400 000	25 000 000	529 400 000	285 000 000	